

附錄一

(一) 河川區域劃定勘測報告章節架構

封面說明：

◎第一封面下款經濟部水利署

第二封面為一般紙，下款分列主辦機關及執行單位

◎報告封面、封底及書脊格式請依據經濟部水利署「出版品編號申請」及「光碟電子檔繳交」作業說明(最新版)規定辦理。



『第一封面』

○○溪水系○○溪
河川區域劃定勘測報告



經濟部水利署
中華民國○○○○年○○月



『第二封面』

○○溪水系○○溪
河川區域劃定勘測報告



主辦機關：經濟部水利署第○河川局

執行單位：○○○○○○○○

中華民國○○○年○○月

流域（集水區）位置圖

目錄

壹、劃定目的及範圍

- 一、劃定目的
- 二、劃定範圍

貳、流域（集水區）概況

- 一、地理位置
- 二、河川特性
- 三、河川治理概述
 - （一）河防及相關建造物
 - （二）治理規劃及治理計畫
- 四、河川管理概述
- 五、都市計畫或其他特定區域

參、測量成果概述

- 一、平面控制
- 二、高程控制
- 三、斷面樁埋設及測量
- 四、水道橫斷面測量
- 五、河岸地形測量

肆、水文分析及水理演算概述

- 一、水文分析概述
 - （一）水文報告審查情形
 - （二）暴雨分析
 - （三）洪水流量分析
 - （四）洪水流量選定
- 二、水理演算概述
 - （一）水理報告審查情形
 - （二）水理演算模式
 - （三）河道糙率係數選用
 - （四）邊界條件及演算範圍
 - （五）水理演算成果

伍、河川圖籍製作及河川區域劃定作業

一、圖籍製作

(一) 地籍、影像及特定區域等圖資說明

(二) 圖籍套繪

二、河川區域劃定依據及原則

三、河川區域劃定說明

四、其他特殊情形說明

陸、河川區域劃定成果

一、公告圖籍說明

二、劃入土地面積說明

三、參考圖資及使用注意事項

柒、其他配合事項協商情形

圖目錄

圖 1 河川區域劃定範圍示意圖

圖 2 都市計畫及特定區涉及河川區域圖

圖 3 測量基本控制點分布圖

圖 4 斷面位置布置圖

圖 5 水文站分布圖

圖 6 2 年重現期距洪峰流量分配圖

圖 7 25 年重現期距洪峰流量分配圖

圖 8 水道縱斷面水理演算成果圖

圖 9 河川圖籍接續一覽圖

圖 10 劃定河川區域河段涉及都市計畫範圍圖

表目錄

表 1 計畫河段現有河防建造物一覽表

表 2 計畫河段現有跨河建造物一覽表

表 3 治理規劃及治理計畫辦理情形及公告一覽表

表 4 測量成果查驗事項表

表 5 平面控制測量引用已知控制點一覽表

表 6 平面控制測量已知控制點檢測一覽表

表 7 水準控制測量引用已知水準點一覽表

表 8 水準控制測量已知水準點檢測一覽表

表 9 斷面樁測量成果表

表 10 -1 雨量站況表

表 10 -2 水文流量站況表

表 11 洪峰流量分析比較表

表 12 2 年重現期距洪峰流量分配表

表 13 25 年重現期距洪峰流量分配表

表 14 各河道糙率係數表

表 15 2 年重現期距水理演算成果表

表 16 25 年重現期距水理演算成果表

表 17 計畫河段地籍圖資一覽表

表 18 河川區域劃定說明表

表 19 本次劃入河川區域土地面積總表

表 20 相關圖資成果統計表

【圖表序號得依實際編排調整】

附錄

附錄一 水道橫斷面成果圖

附錄二 河川區域劃定成果圖(含接續一覽圖)

附錄三 水文、水理審查同意文及水文分析報告摘要表

附錄四 歷次審查(含水文水理)會議紀錄及意見處理表

附錄五 地方說明會(含開會通知、簽到簿及會議紀錄)

河川區域劃定勘測報告章節內容說明

流域（集水區）位置圖

- 繪製該流域（集水區）與相鄰流域（集水區）之相關位置，並標明河川（含主要支流）、行政區域、其他鄰近流域、交通或其他重要地標，如附圖。
- 底圖採本署編製之水系流域地形圖或國土測繪中心編製之電子地圖並以清晰呈現為原則。
- 考量流域（集水區）範圍以 A3 圖幅大小（含指北針、直線比例尺及圖例）摺疊為 A4，或以 A4 圖幅縮放成適當比例。

壹、劃定目的及範圍

一、劃定目的

- 敘述辦理河川區域劃定之緣起及目的。

二、劃定範圍

- 敘述河川界點（含公告日期、文號）及本次河川區域劃定之起終點，如圖 1。

貳、流域（集水區）概況

一、地理位置

- 應配合流域（集水區）位置圖說明本勘測河段之行政區域等地理位置。

二、河川特性

- 敘述流域（集水區）之面積、河流長度、地形、地質、河床坡降及土地使用情形等。

三、河川治理概述

（一）河防及相關建造物

- 說明勘測範圍內之現況河防建造物、跨河建造物等，如表 1、表 2。

(二) 治理規劃及治理計畫

- 詳列歷年治理規劃及治理計畫之辦理與核定公告情形，如表 3。

四、河川管理概述

- 說明以往各時期之河川管理機關及河川管理概況。

五、都市計畫或其他特定區域

- 敘明劃定範圍內有無涉及都市計畫或其他特定區範圍及原住民保留地、國有林班地、保安林、水庫蓄水範圍等，如圖 2。

參、測量成果概述

- 說明測量成果概要、施測時間及查驗情形，如表 4。

一、平面控制

- 說明平面測量引用已知平面控制點資料、測量方法及檢測結果等，如表 5、表 6 及圖 3(含平面控制點及水準點)。

二、高程控制

- 說明高程測量引用已知水準點資料、測量方法及檢測結果等，如表 7、表 8 及圖 3(含平面控制點及水準點)。

三、斷面樁埋設及測量

- 說明勘測範圍內兩岸斷面樁、既有斷面樁及本次斷面樁埋設數量，敘述水道橫斷面布置，如圖 4。
- 說明斷面樁平面、高程測量方法及斷面樁測量成果等，新埋設斷面樁應註明，如表 9。

四、水道橫斷面測量

- 說明水道橫斷面測量方法、兩岸測量範圍、施測重點及測量成果等，測量成果如附錄一。

五、河岸地形測量

- 敘述兩岸地形地物之測量方法、測量範圍、施測重點及測量成果等，測量成果如附錄二。

肆、水文分析及水理演算概述

一、水文分析概述

(一) 水文報告審查情形

- 水文分析如係本次勘測計畫分析並送水利署審查者，說明水文報告經主辦機關初審及水利署複審過程，敘明水利署審查同意函文之日期與文號，如附錄三，審查會議紀錄如附錄四。
- 水文分析如係引用同一河段所屬水系 5 年內審查同意之河川治理規劃或檢討報告或其水文分析報告內之 2 年及 25 年重現期距洪水流量者，應敘明引用報告之名稱，及該報告經水利署審查同意函文之日期與文號，如附錄三。並說明主辦機關審定本次採用或推算洪峰流量之過程，審查會議紀錄如附錄四。
- 檢附水利署審查同意之水文分析報告摘要表，如附錄三。

(二) 暴雨分析

- 說明選定之水文控制點、雨量站及水位流量站等，如圖 5 及表 10。
- 說明為進行水文分析所需之各水文控制點之地文參數，如附錄三水文報告摘要表（控制點地文參數）。
- 說明暴雨頻率分析採行之平均雨量分析方法及機率分布選用，各控制點不同重現期距之暴雨量頻率分析成果如附錄三水文報告摘要表（暴雨頻率分析）。
- 說明雨型設計採行之方法及挑選之暴雨事件，暴雨設計雨型如附錄三水文報告摘要表（雨型設計）。
- 水文分析如係引用同一河段所屬水系 5 年內審查同意之河川治理規劃或檢討報告或其水文分析報告內之 2 年及 25 年重現期距洪水流量者，簡要說明該報告洪水流量成果選定之雨量站（或流量站），暴雨頻率分析方法、雨型設計方法、洪水流量分析方法等，成果詳如附錄三水文報告摘要表（控制點地文參數。暴雨頻率分析、雨型設計）。

(三) 洪水流量分析

- 水文分析如係本次勘測計畫分析並送水利署審定者，說明進行分析採用之降雨逕流模式、實測流量頻率分析及機率分布選用等方法，各模式分析成果比較如表 11。
- 就降雨逕流分析方法推求之洪峰流量、實測流量頻率分析結果或相關文獻報告等結果進行比較，建議採用成果並說明採用之理由。
- 水文分析如係引用同一河段所屬水系 5 年內審查同意之河川治理規劃或檢討報告或其水文分析報告內之 2 年及 25 年重現期距洪水流量者，須同時列出既有及新增控制點之分析成果如表 12 及表 13。並說明係直接採用或利用面積比法推算洪峰流量，以面積比法推算者所採用之迴歸係數，得依過去經驗或其他分析成果予以推求，迴歸係數推求後再以面積比法計算洪峰流量。

(四) 洪水流量選定

- 說明水文分析採用之水文資料最晚年份迄今該流域(集水區)是否有重大水文事件，及近年水文事件對前述分析採用之 2 年及 25 年重現期距洪峰流量成果是否有影響。
- 說明各水文控制點選定 2 年及 25 年重現期距之洪峰流量及比流量，如圖 6、圖 7、表 12 及表 13。

二、水理演算概述

(一) 水理報告審查情形

- 說明主辦機關審查同意函文之日期與文號，如附錄三。並敘明水理報告經主辦機關審查過程，審查會議紀錄如附錄四。

(二) 水理演算模式

- 說明水理分析採用之演算模式。

(三) 河道糙率係數選用

- 說明分析選用之河道糙率係數(如曼寧 n 值)，及其選用原因，如表 14。

（四）邊界條件及演算範圍

- 說明水理演算範圍，採用之起算斷面與其 2 年及 25 年重現期距起算水位，並說明選用原因。

（五）水理演算成果

- 說明 2 年及 25 年重現期距洪水位演算成果，如表 15、表 16、圖 8 及附錄一。

伍、河川圖籍製作及河川區域劃定作業

一、圖籍製作

（一）地籍、影像及特定區域等圖資說明

- 說明與計畫有關之地形測量、水道治理計畫線、用地範圍線、地籍、影像及特定區域等圖資之資料來源、製作或提供時間等。
- 水道治理計畫線、用地範圍線均應採用最新公告河川圖籍，並需核對所套繪之圖資與公告紙圖內容是否一致。
- 地籍圖資需依地段別敘明各地段地籍之行政區別、地政、段代碼、測量方法、成圖年月、測圖坐標系統(未經坐標轉換及對位前)及資料提供時間等，如表 17。

（二）圖籍套繪

- 以最新公告 TWD97 測圖坐標系統之河岸地形測量成果作為基準，再套繪影像及地籍圖，作為河川區域線劃設作業之底圖。
- 前項套繪之地籍圖如係圖解數化者，應以地政機關提供之未經對位前之分幅地籍圖以 TWD97 測圖坐標系統之河岸地形測量之可靠地徵點並輔以影像進行對位套繪，即需自行對位轉換至 TWD97 坐標系統，不得直接採用坐標轉換後之整合地籍圖資。地籍圖原測圖坐標系統如為 TWD67 者，原則應先取得地籍圖籍內之圖根點為參考點並測量該點之 TWD97 坐標後套繪於河岸地形測量成果，如未能取得圖根點亦應參照圖解數化之原則自行對位轉換至 TWD97 坐標系統。
- 說明地籍、水道治理計畫線、用地範圍線、影像及特定區域等圖資套繪及

2 年重現期距洪水位線平面展繪作業過程。

二、河川區域劃定依據及原則

- 說明依據水利法第 78 條之 2、82 條、83 條、水利法施行細則第 59 條、河川管理辦法第 6、7 條及河川區域劃定及變更原則與審查要點規定劃定河川區域等。
- 說明河川區域線(含河口區)劃定引用之河川區域劃定及變更原則與審查要點內容。
- 依前項要點內容說明河川區域劃定之主要原則。如未訂定河川治理計畫、已依治理計畫完成者或尚未完成者或，其劃定原則分別說明。
- 說明緊鄰河川之未登記土地、公有土地或水利署土地其劃定原則。
- 如涉及河口區應說明其劃定原則。

三、河川區域劃定說明

- 說明各斷面左右岸河川區域線劃定引用之要點及其劃定說明，如表 18、附錄一及附錄二。

四、其他特殊情形說明

- 河川區域未能完全依要點第 9 至 17 點原則劃設時，得依要點第 18 點敘明理由並提送審議小組同意，依河川管理需要或土地編定使用與權屬或其他有關資料認定劃設河川區域。有前述情形者應逐河段列出說明。
- 其他劃設時遇有特殊問題，如河川區域與用地範圍線需互相配合修正者，應逐河段列出說明。
- 如無特殊情形者則敘明本次河川區域劃設無特殊情形。

陸、河川區域劃定成果

一、公告圖籍說明

- 說明公告之河川區域河川圖籍比例尺、圖幅數及坐標系統，其公告圖籍如附冊，並排列河川圖籍接續一覽圖，如圖 9。

- 說明河川區域範圍係以公告河川圖籍之河川區域線為準，河川區域線實際位置由河川管理機關依公告河川圖籍認定，並得參考河川區域線界址坐標成果表、河川區域套繪地籍參考圖、河川區域套繪影像參考圖、河川區域劃定劃入土地面積說明表、河川區域劃定說明書或勘測報告等圖資。惟河川區域如係依地籍界線劃設者，河川區域實際位置應依地政機關複丈成果認定，但地政機關複丈成果該地籍界線如位於已完成之河防建造物設施範圍內時，則該河川區域實際位置仍應以河防建造物設施範圍臨陸側面邊緣線認定。
- 河川圖籍應指派專人集中管理，並列為業務移交接管項目。

二、劃入土地面積說明

- 統計本次劃入河川區域內之公、私有土地面積，如表 19。

三、參考圖資及使用注意事項

- 說明配合公告之河川區域河川圖籍作為河川區域判別參考用之相關圖資及圖幅表數，如表 20。
- 河川區域線界址坐標成果表配合公告圖籍作為河川管理機關認定之參考，應用前應先檢測鄰近斷面樁坐標是否與斷面樁坐標成果一致。
- 河川區域套繪地籍參考圖及影像參考圖套繪之地籍圖，係經本勘測計畫對位處理，與原始圖資存有差異，其套疊結果供了解空間相對位置之參考；河川區域劃定劃入土地面積說明表所載部分劃入土地面積係以圖面量測，僅供河川管理之參考。
- 河川區域影像參考圖之影像，其影像經航空攝影、航空測量製圖等處理程序，加以航拍時間不一，與現地地形地物存有差異，其套疊結果僅供了解空間相對位置及地籍套繪之參考。
- 以上參考圖資如涉及土地實際權利界址者，土地實際位置應以地政機關複丈成果為準，實際地籍圖形應以地政機關核發之謄本為準。
- 相關單位配合河川管理業務，需要 TWD97 坐標系統以外坐標系統之河川圖籍參考圖資(河川區域界址坐標、斷面樁、其他地物或控制點等)應用時，需求單位應提供需求坐標系統之現地圖根點及坐標值，於現地測量該圖根

點與河川圖籍參考圖資之鄰近斷面樁或控制點(需核對與現地一致)間之相對坐標，再依此相對坐標將 TWD97 坐標系統河川圖籍參考圖資轉換至其他坐標系統。不得未經測量逕以坐標轉換公式直接轉換至其他坐標系統。

➤ 說明如需閱覽公告圖籍及參考圖資請洽河川管理機關。

柒、其他配合事項協商情形

➤ 說明本次劃定河川區域涉及其他目的事業主管機關公告之特定區域情形，如都市計畫（如圖 10）、原住民保留地、國有林班地、保安林或水庫蓄水範圍等，並說明邀請地方政府及劃入河川區域內特定區域之目的事業主管機關或管理機關參與說明會或審查會議其協商情形，如附錄四及附錄五。

圖 1 河川區域劃定範圍示意圖

- 繪製該河川區域之勘測範圍，並標明該河川（含主要支流）、河川界點、劃定起終點、行政區域、交通或其他重要地標等，如圖 1。
- 底圖採本署編製之水系流域地形圖或國土測繪中心編製之電子地圖並以清晰呈現為原則。
- 考量流域（集水區）範圍以 A3 圖幅大小（含指北針、直線比例尺及圖例）摺疊為 A4，或以 A4 圖幅縮放成適當比例。

圖 2 都市計畫及特定區涉及河川區域圖

- 繪製計畫河段涉及河川區域之都市計畫或其他特定區範圍如原住民保留地、保安林、林班地、水庫蓄水範圍、風景特定區等，並標明河川區域、水流方向、斷面線、斷面編號（每 5 號標示）等，如圖 2。
- 考量流域（集水區）範圍以 A3 圖幅大小（含指北針、直線比例尺及圖例）摺疊為 A4，或以 A4 圖幅縮放成適當比例。如 A3 圖幅分幅時需標示接續一覽圖。

圖 3 測量基本控制點分布圖

- 繪製測量採用之已知水準點及平面控制點等基本控制點分布，並標明該河川（含主要支流）、縣市界、鄉鎮市區界、水流方向、交通或其他重要地標等，如圖 3。
- 底圖採本署編製之水系流域地形圖或國土測繪中心編製之電子地圖並以清晰呈現為原則。
- 考量流域（集水區）範圍以 A3 圖幅大小（含指北針、直線比例尺及圖例）摺疊為 A4，或以 A4 圖幅縮放成適當比例。如 A3 圖幅分幅時需標示接續一覽圖。

圖 4 斷面位置布置圖

- 繪製該河川之斷面樁及斷面線位置，並標明該河川區域、河川圖籍分幅圖框號、縣市界、鄉鎮市區界、水流方向等，如圖 4。
- 考量流域（集水區）範圍以 A3 圖幅大小（含指北針、直線比例尺及圖例）摺疊為 A4，或以 A4 圖幅縮放成適當比例。如 A3 圖幅分幅時需標示接續一覽圖。

圖 5 水文站分布圖

- 繪製流域（集水區）附近之雨量站、水文流量站及水文控制點等，並標明縣市界、鄉鎮市區界、水流方向等，如圖 5。
- 考量流域（集水區）範圍以 A3 圖幅大小（含指北針、直線比例尺及圖例）摺疊為 A4，或以 A4 圖幅縮放成適當比例。

圖 6 2 年重現期距洪峰流量分配圖

- 繪製水文分析各控制點的 2 年重現期距洪峰流量及比流量分配成果，並標明該河川（含主要支流）、控制點（如橋梁、主支流匯入處）；如係引用既有水文報告者該引用之各控制點的 2 年重現期距洪峰流量成果需先繪製在前（圖 5-1）以為比較，圖幅大小以清晰呈現為原則，如圖 5。

圖 7 25 年重現期距洪峰流量分配圖

- 繪製水文分析各控制點的 25 年重現期距洪峰流量及比流量分配成果，並標明該河川（含主要支流）、控制點（如橋梁、主支流匯入處）；如係引用

既有水文報告者該引用之各控制點的 25 年重現期距洪峰流量成果需先繪製在前(圖 6-1)以為比較，圖幅大小以清晰呈現為原則，如圖 6。

圖 8 水道縱斷面水理演算成果圖

- 繪製水道縱斷面 2 年及 25 年重現期距洪水位，並標明高程及縱斷面累距、斷面樁號、谿線高程、攔水堰壩、跨河建造物，以清晰呈現，A3 圖幅大小摺疊為 A4，或以 A4 圖幅縮放成適當比例，如圖 7。

圖 9 河川圖籍接續一覽圖

- 繪製公告之河川圖籍接續一覽圖，標示分幅圖框號、河川區域、劃定起終點、跨河建造物、縣市界、鄉鎮市區界、地段界及名、水流方向、主要支流及排水等，以清晰呈現，A3 圖幅大小(含指北針、直線比例尺及圖例)摺疊為 A4，或以 A4 圖幅縮放成適當比例，如圖 8。如 A3 圖幅分幅時需標示接續一覽圖。

圖 10 劃定河川區域河段涉及都市計畫範圍圖

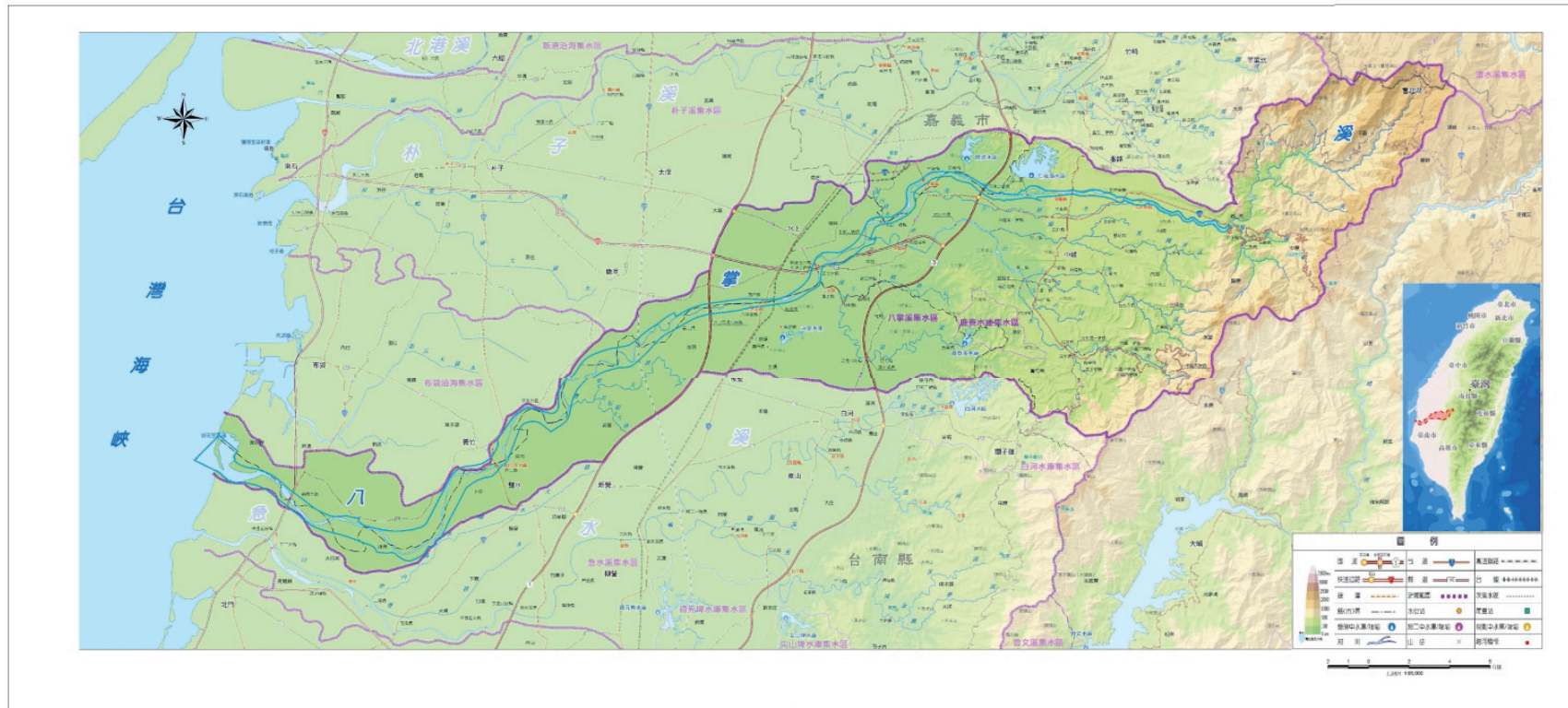
- 劃定河川區域河段各都市計畫圖標示劃定之河川區域，斷面線及樁號等，以清晰呈現，A3 圖幅大小(含指北針、直線比例尺及圖例)摺疊為 A4，或以 A4 圖幅縮放成適當比例，如附圖 9。

附錄一水道橫斷面成果圖

- 橫斷面圖之橫向比例尺比例應一致，如河寬變化較大之河川選用之橫向比例應以河寬接近河段來區別最多不超過 3 種；縱向比例尺則採 1 種比例為原則，並儘量放大比例，均採直線比例尺註記，圖上並標示實測之地形及地物、斷面樁及其編號高程、2 年及 25 年重現期距洪水位、已公告之水道治理計畫線及用地範圍線、擬劃定之河川區域線及依據條款、堤防或護岸（含側溝）、攔水堰壩、跨河建造物、高程及橫斷面累距、左右岸相片、測量日期等，A4 圖幅大小分上下兩幅為原則，如附錄一。

附錄二河川區域劃定成果圖(含接續一覽圖)

- 本圖採用最新公告 TWD97 坐標系統之河岸地形測量成果作為基準，再套繪影像圖（於成果圖不需顯示影像圖）、地籍圖、都市計畫區、國有林班地、保安林、原住民保留地及水庫蓄水範圍等，以作為河川區域劃定成果圖之底圖。
- 圖面繪製公告之河川區域、劃定之起終點、原公告之水道治理計畫線及用地範圍線、2 年重現期距尋常洪水位線，並測繪河防建造物（含堤防、護岸、丁壩、防砂壩、潛壩、固床工、附屬堤防設施之水門等）及其名稱、斷面樁（含斷面線）及其編號、攔水堰壩、跨河建造物及其名稱、河川區域內或毗鄰之建築物、高於尋常洪水位之坎邊線（無河防建造物河段需標示）及其他重要之地物（如毗鄰道路、水溝、田埂與本案測量有關之測量控制點等）及地形（如毗鄰水路、地形與地籍相同之地徵點等），圖面所測繪之地物及地形均應實際測量所得繪製。如附錄二。
- 圖面需標示河川名稱、水流方向、毗鄰河川區域土地權屬（分成水利署、公有地、私有地），並套繪縣市界、鄉鎮市區界、地段（含小段）及其名稱，比例尺：1/4000~1/8000 以清晰呈現為原則，A3 圖幅大小（含指北針、直線比例尺）摺疊為 A4，或以 A4 圖幅縮放成適當比例，如附錄二。
- 接續一覽圖標示分幅圖框號、劃定之河川區域線及起終點、縣市界、鄉鎮市區界、地段界及名、水流方向、主要支流及排水，以清晰呈現，A3 圖幅大小（含指北針、直線比例尺及圖例）摺疊為 A4，或以 A4 圖幅縮放成適當比例，如附錄二。



八掌溪流域位置圖

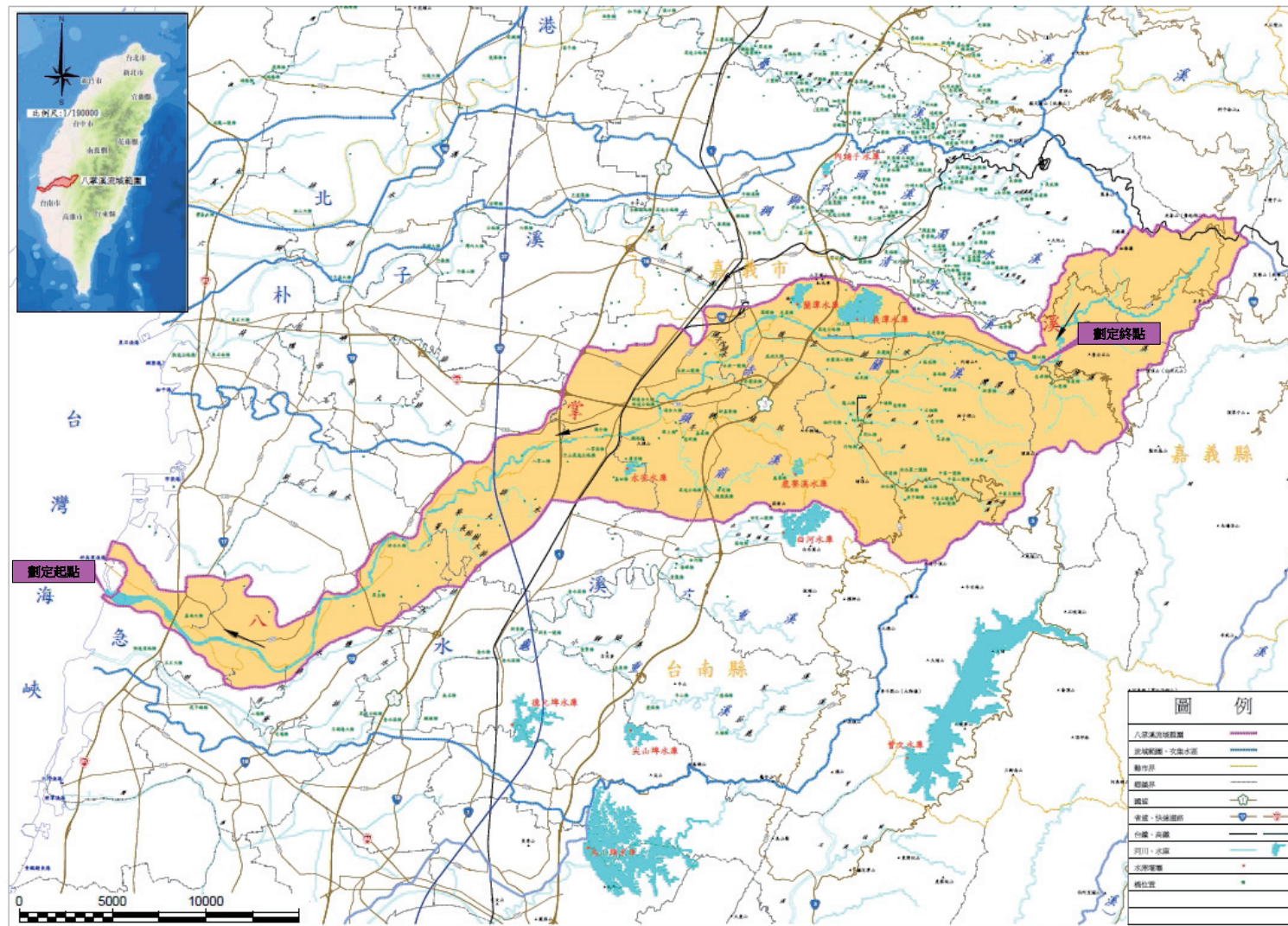


圖 1 河川區域劃定範圍示意圖

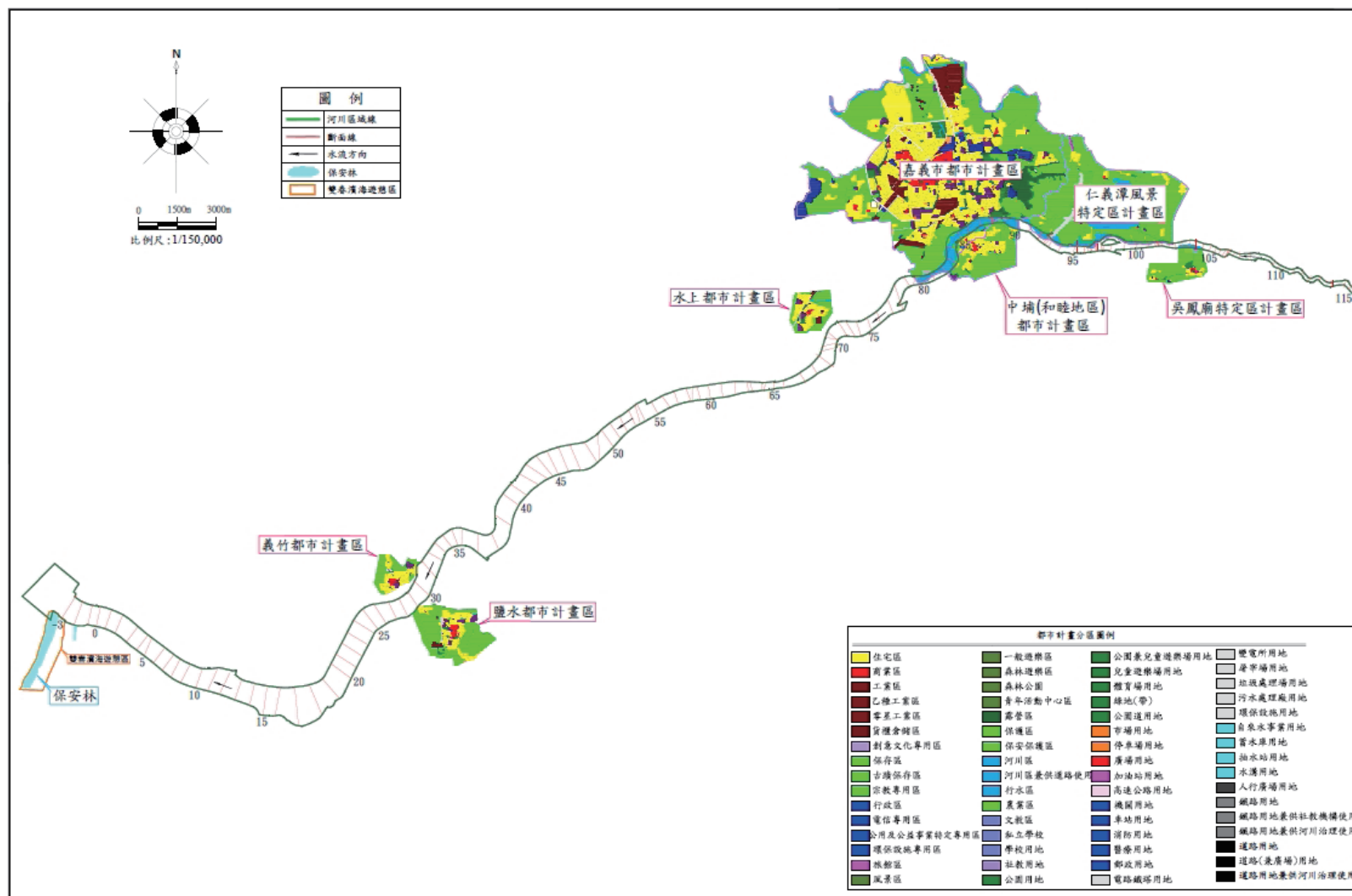


圖 2 都市計畫及特定區涉及河川區域圖

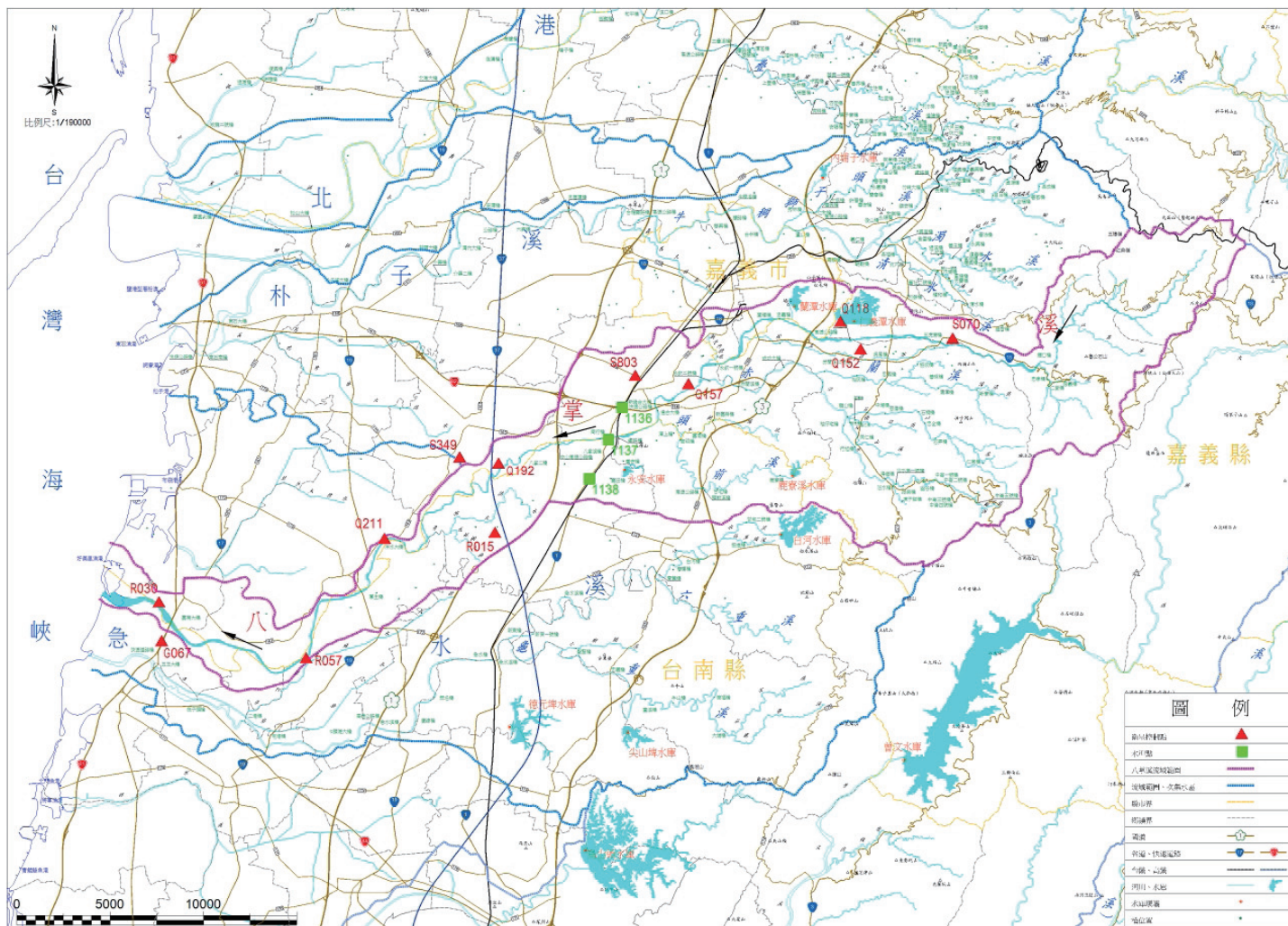


圖3 測量基本控制點分布圖

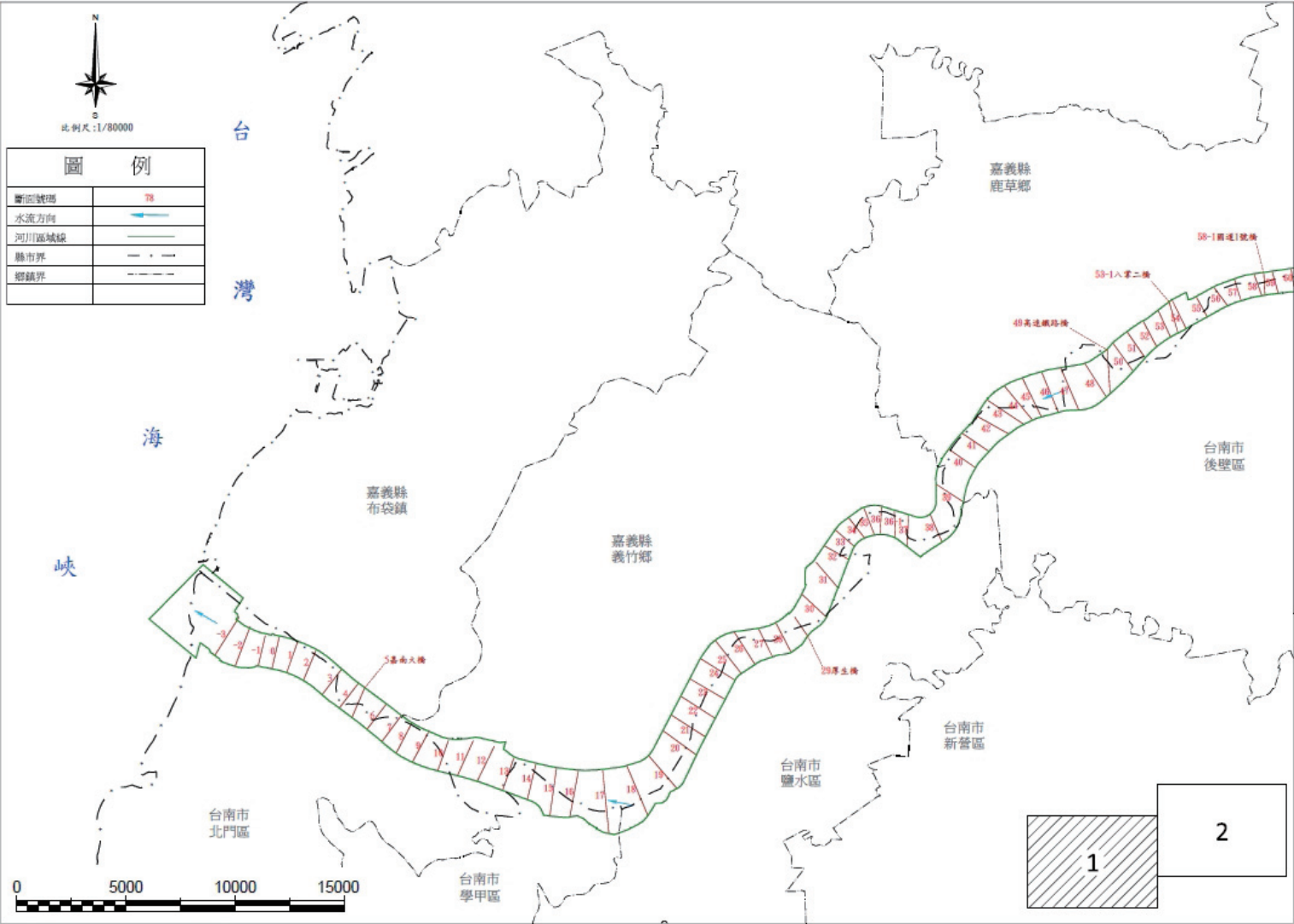


圖4 断面位置布置圖(1/2)

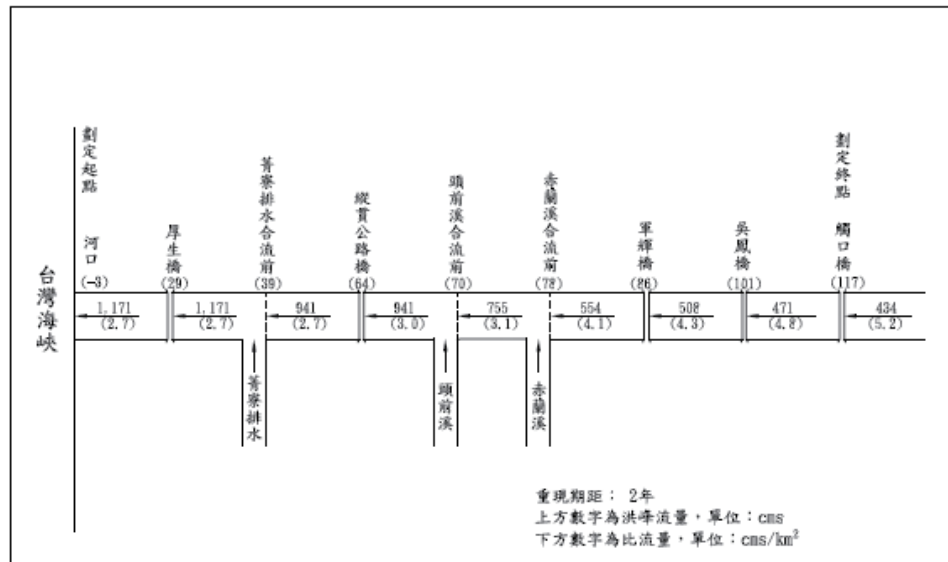


圖 6 2 年重現期距洪峰流量分配圖

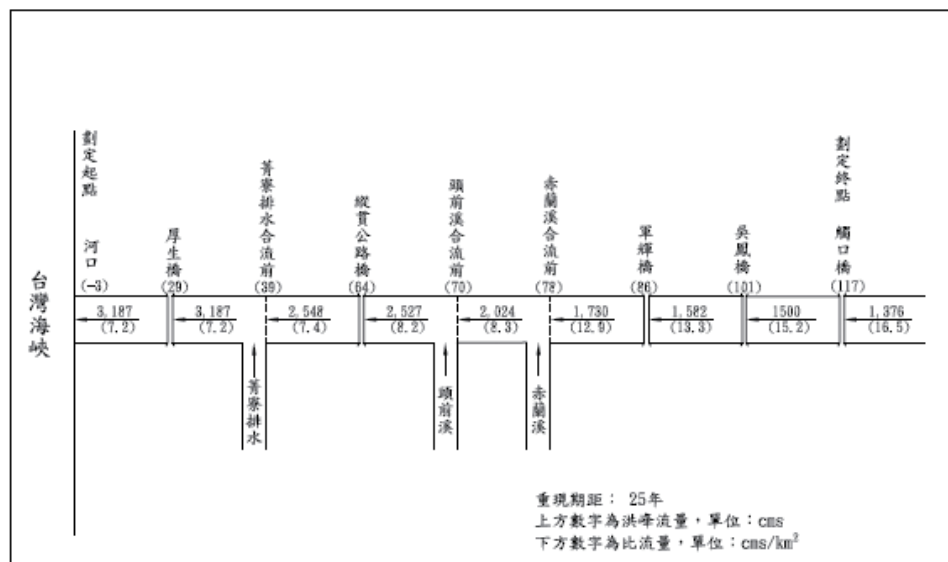


圖 7 25 年重現期距洪峰流量分配圖

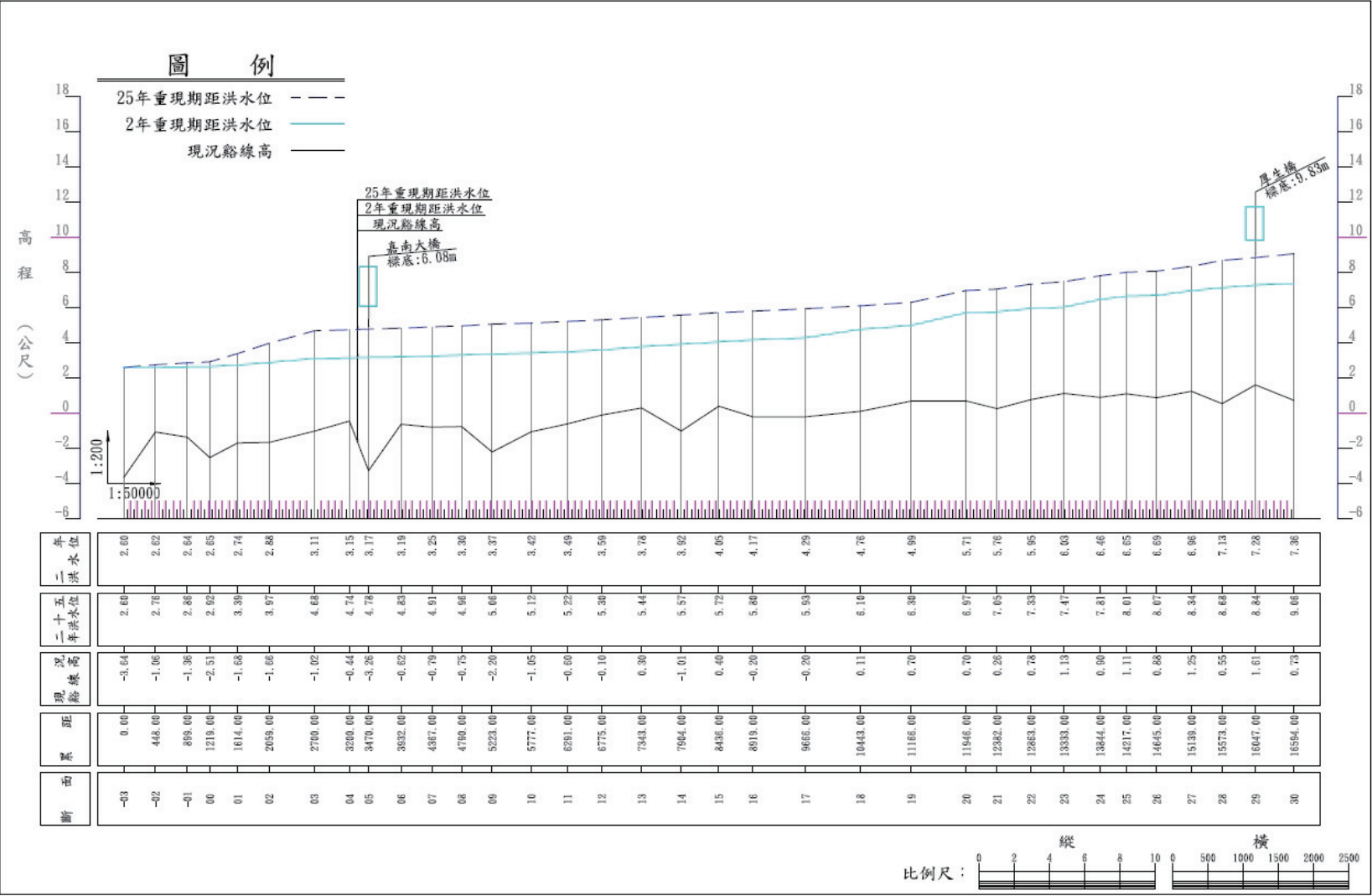


圖 8 水道縱斷面水理演算成果圖(1/3)

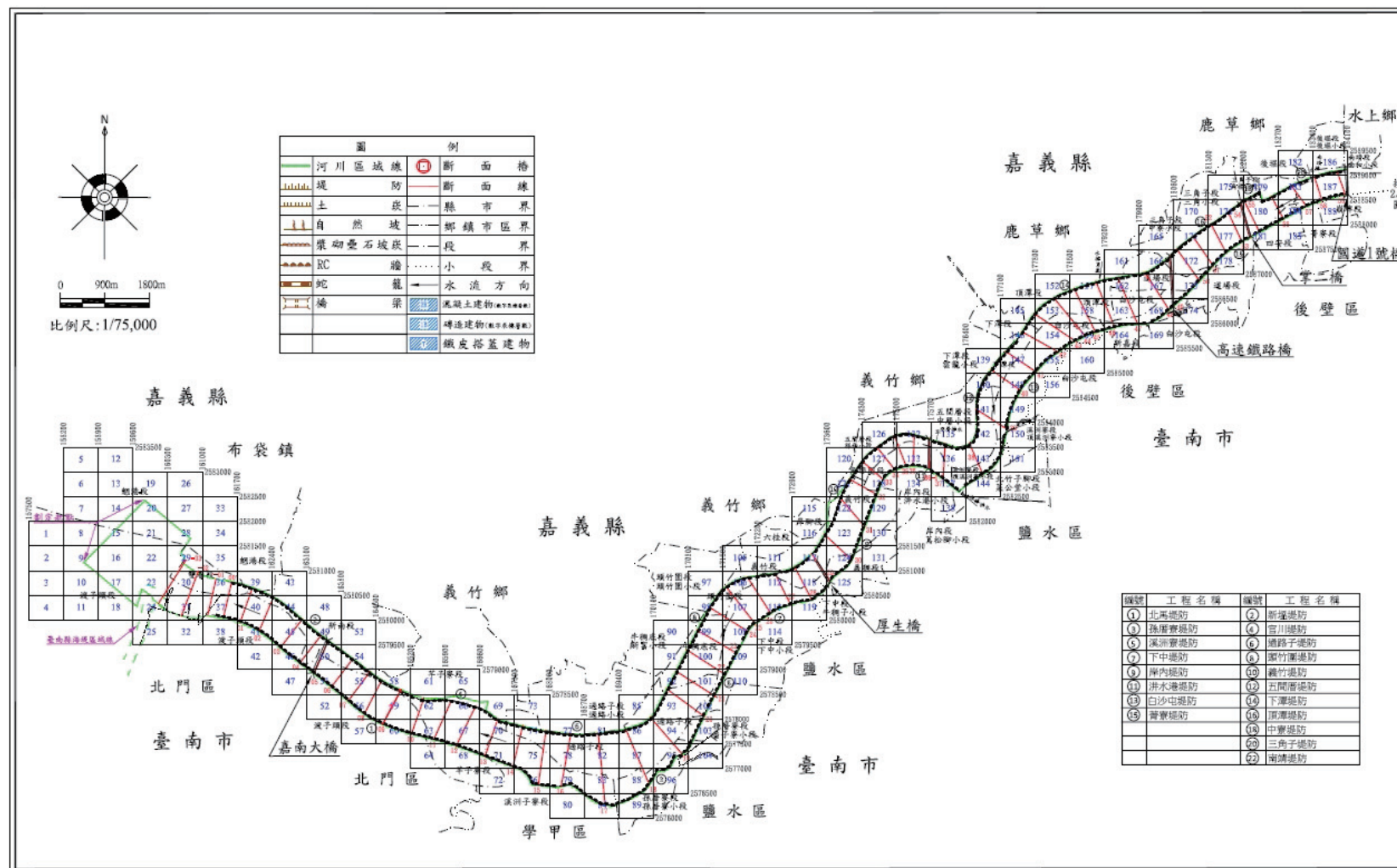


圖 9 河川圖籍接續一覽圖(1/2)

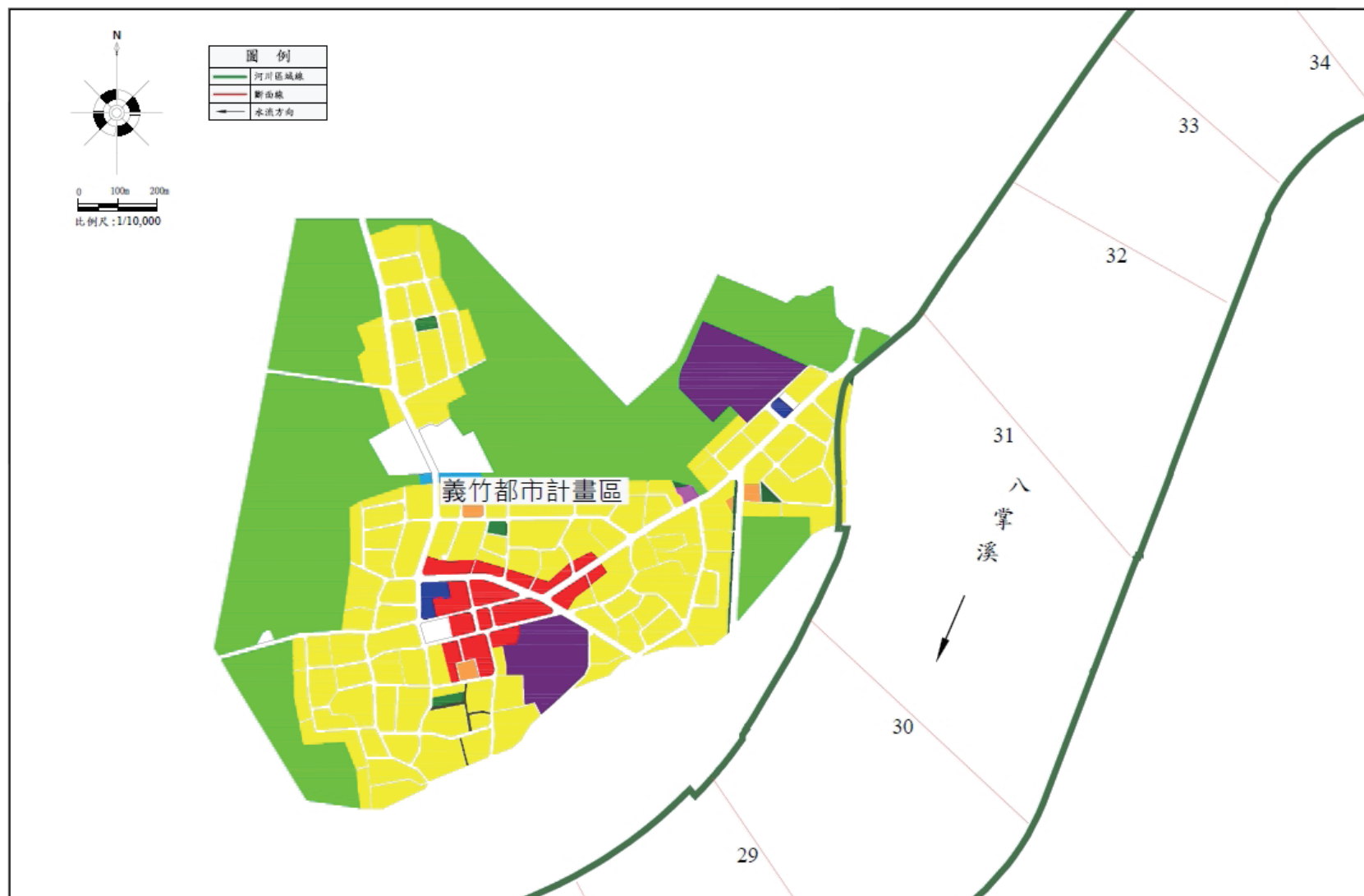


圖 10 劃定河川區域河段涉及都市計畫範圍圖

表1 計畫河段現有河防建造物一覽表

單位:公尺

左岸		右岸	
堤防護岸名稱	長度	堤防護岸名稱	長度
北馬堤防	8020	新塭堤防	4540
孫厝寮堤防	4054	官順堤防	1874
溪洲寮堤防	1451	過路子堤防	2400
下中堤防	2226	頭竹圍堤防	5718
岸內堤防	2374	義竹堤防	3671
洪水港堤防	1785	五間厝堤防	3349
白沙屯堤防	5643	下潭堤防	2749
菁寮堤防	7880	頂潭堤防	2661
義興堤防	3632	中寮堤防	517
公館堤防	3832	三角子堤防	1843
後庄堤防	1413	南靖堤防	3215
富收堤防	4927	外溪洲堤防	4414
金蘭堤防	541	內溪洲堤防	2160
仁義堤防	1659	湖內堤防	2703
仁義潭導流堤	1517	吳鳳堤防	1558
十塊厝一號護岸	764	彌陀護岸	237
十塊厝二號護岸	718	忠義堤防	1786
觸口一號護岸	54	內甕堤防	1061
觸口二號護岸	144	竹山堤防	371
		新福護岸	252
		牛埔四號護岸	661
合計	52634		47740

表2 計畫河段現有跨河建造物一覽表

單位:公尺

斷面編號	橋名	梁底最低點	橋長	橋寬	管理單位
5	嘉南大橋	6.08	750	39.5	公路總局
29	厚生橋	9.35	518	20.5	公路總局
36.1	洪水港大橋	12.78	600	12	臺南市政府
49	高速鐵路橋	17.30	—	13.5	高速鐵路工程局
53.09	八掌二橋	16.67	700	8.15	嘉義縣政府
58.1	國道一號橋	20.12	512	44.5	臺灣區國道高速公路局
63.1	台糖鐵路橋	19.48	340	3	臺灣糖業股份有限公司
64.1	新八掌溪橋	20.21	303	26	公路總局
65	縱貫鐵路橋	20.41	296.7	10.9	臺灣鐵路管理局
66	嘉南大圳渡槽	22.05	265.9	4.6	嘉南農田水利會
70.1	台 82 號橋	27.46	—	24	公路總局
71.1	通合大橋	24.04	510.8	13	公路總局
79.1	永欽一號橋	26.70	387	15	嘉義縣政府
86	軍輝橋	34.19	277	22	公路總局
89	忠義橋	43.44	180	30	嘉義市政府
92.1	國道三號橋	65.84	563	42	臺灣區國道高速公路局
92.3	國道三號橋	68.12	180	9.65	臺灣區國道高速公路局
97.5	仁義潭大橋	85.11	160	16.35	嘉義縣政府
101	吳鳳橋	120.33	320	19	公路總局
105.1	新五虎寮橋	148.62	140	8.2	公路總局
114.1	行圓橋	226.75	140	8	嘉義縣政府
117	觸口橋	234.52	277	22	公路總局

表 3 治理規劃及治理計畫辦理情形及公告一覽表

計畫名稱	日期	規劃單位	計畫範圍	計畫內容	備註
八掌溪治理規劃報告(下游段)	71.6	前台灣省水利局規劃總隊	出海口至軍輝橋	規劃堤防預定線	
八掌溪治理規劃報告(上游段)	74.7	前台灣省水利局規劃總隊	軍輝橋至仁義潭攔河堰	規劃堤防預定線	
八掌溪治理基本計畫	75.10	前台灣省水利局規劃總隊	出海口至仁義潭攔河堰	公告出海口至仁義潭攔河堰堤防預定線	76.10.12 核定 文號:經水 51125 77.06.20 公告 文號:府建水 151553
八掌溪上游段治理規劃報告	79.12	嘉義縣政府	仁義潭攔河堰至觸口橋	縣管河川治理	
八掌溪上游段治理基本計畫	79.12	嘉義縣政府	仁義潭攔河堰至觸口橋	縣管河川計畫	81.06.26 核定文號: 府建水 166473 81.08.28 公告 文號:嘉府建 83049
八掌溪治理規劃檢討報告(頭竹圍河段)	85.7	前台灣省水利局規劃總隊	斷面 18 至斷面 24 (頭竹圍段)	檢討頭竹圍段堤防預定線	
八掌溪治理基本計畫(頭竹圍河段)第一次修訂	86.8	前台灣省水利處規劃總隊	斷面 18 至斷面 24 (頭竹圍段)	修正頭竹圍段堤防預定線	86.07.22 核定 文號:經水 86021518 86.10.08 公告 文號:府建水 157894
八掌溪治理規劃檢討水文分析報告	96.5	水利規劃試驗所	出海口至觸口橋	八掌溪水文分析	經水文字 09630001990
八掌溪治理規劃檢討報告	進行中	水利規劃試驗所	出海口至觸口橋	進行中	進行中
八掌溪治理基本計畫(第二次修訂)	進行中	水利規劃試驗所	出海口至觸口橋	進行中	進行中
註：民國 89 年省管河川改為中央管河川，八掌溪河川界點改至觸口橋。					

表 4 測量成果查驗事項表(註1)

項目及標準		審查結果		備註
		符合	不符合	
1、 <u>平面控制點檢測</u>				
<u>控制點等級、數量(3 點以上)、<u>均勻分布且涵蓋作業區域</u></u>				
檢測結果(角度較差 20 秒以內,距離較差值小於 1/10,000 或平面位置較差 3cm 以內)				
繪製展點圖		-	-	檢附於「控制測量報告書」中
2、 <u>水準點檢測</u>				
水準點等級、數量(3 點以上)				
檢測結果($7\text{mm}\sqrt{k}$ 以內)				
3、 <u>平面控制測量</u>				
<u>(1) 衛星定位測量</u>				
兩個觀測時段間至少有共同點 2 點以上、觀測時間 1 小時以上				
平差精度(邊長標準誤差小於 30mm+6ppm ; 平面位置標準誤差小於 5cm)				
<u>(2) 導線測量(註 2)</u>				
測量要求(水平角 2 測回,測回差 10 秒內。測距 2 測回,較差小於 10mm)				
<u>導線平差前閉合差(主導線水平角閉合差小於 $20''\sqrt{N}$,位置閉合差小於 1/8,000 ; 支導線水平角閉合差小於 $30''\sqrt{N}$,位置閉合差小於 1/5,000)</u>				
繪製展點圖				
4、 <u>新埋設斷面樁</u>				
<u>(1) 水準測量引測</u>				
(往返觀測一測回,每段精度小於 $12\text{mm}\sqrt{k}$ 以內)				
<u>(2) 衛星定位測量</u>				
兩個觀測時段間至少有共同點 2 點以上、觀測時間 1 小時以上				
平差精度(邊長標準誤差小於 30mm+6ppm ; 平面位置標準誤差小於 5cm)				

註：1. 測量作業如係採其他同等成果精度或其他適當之測量方法者，應敘明採用該方法所遵循之測量規範或手冊，並需先經主辦機關認可，本表應配合修正。

2. 平面控制測量如未採用導線測量請於備註欄敘明。

表 5 平面控制測量引用已知控制點一覽表

點號	點名	等級	TWD97[2010]		備註
			橫坐標(m)	縱坐標(m)	
G067	嘉南大橋 (水準點)	1	162872.902	2578175.748	由布袋往北門行駛台 17 線過嘉南大橋至里程 148K+400,點即在道路護坡旁。
Q118	仁義潭	3	199252.502	2595319.287	由嘉義農專出發，往仁義潭方向行 2.3 公里至仁義橋，再往前 20 公尺至草坪，點位於草坪上。
Q152	仁天宮	3	200324.920	2593829.017	由頂六國出發沿台 18 線往社口方向行 2 公里至義仁橋，左轉進入樹頭行 250 公尺後左轉，再行 400 公尺至仁天宮下車，點位於廟旁建築物樓頂。
Q157	內溪州	3	191100.167	2591966.757	水上 163 號縣道往嘉義，至凌雲二村亮青洗衣店右一條小路右轉至閘門，再由閘門走堤防邊之柏油路行經約 1.4KM 即可到達點位於堤防上。 在 163 號縣道 8KM 處，即水上鄉柳子林 1603 號，多多愛犬屋右轉，沿堤防行 1.60KM 處，在堤防上找內溪州堤防樁 2K+100m 樁位附近。

表 6 平面控制測量已知控制點檢測一覽表 (水平角檢核)

編號	測站	後視	e-GNSS[2010]坐標 (度-分-秒)	TWD97[2010]坐標反算 (度-分-秒)	較差 (秒)	規範值 (秒)	備註
		前視					
1	G067	R030	100-31-58	100-31-53	-5	20	合格
		R057					
2	Q118	S070	45-37-25	45-37-26	2	20	合格
		Q152					
3	Q118	Q152	103-23-06	103-23-03	-3	20	合格
		Q157					
4	Q118	Q157	7-32-36	7-32-36	0	20	合格
		S803					
5	Q152	R057	17-43-35	17-43-34	0	20	合格
		Q157					
6	Q152	Q157	65-40-26	65-40-30	3	20	合格
		Q118					
7	Q152	Q118	119-03-06	119-03-04	-2	20	合格
		S070					
8	Q152	S070	157-32-53	157-32-52	-2	20	合格
		R057					
9	Q157	S803	148-45-42	148-45-42	1	20	合格
		Q118					
10	Q157	Q118	10-56-27	10-56-27	0	20	合格
		Q152					
11	Q157	Q152	155-44-52	155-44-52	0	20	合格
		R057					
12	Q157	R057	12-58-39	12-58-39	0	20	合格
		Q192					
13	Q157	Q192	31-34-20	31-34-19	-1	20	合格
		S803					
14	Q192	Q157	157-18-18	157-18-18	0	20	合格
		R057					
15	Q192	R057	11-43-01	11-43-06	5	20	合格
		Q211					
16	Q192	Q211	42-36-57	42-36-54	-2	20	合格
		S349					

表 7 水準控制測量引用已知水準點一覽表

點號	點名	等級	測設單位	高程(m)	路線
1136	南靖	1	內政部	24.887	由水上沿台 1 線往後壁方向行至指標 272K+400 處停車，可見點位於右方槽化分隔島內。
1137	八掌溪橋	1	內政部	20.703	由水上台 1 線往後壁方向行，過八掌溪橋再直行約 400 公尺，見公路局碑，點位於石碑旁。
1138	茄苳橋	1	內政部	23.981	由水上往後壁方向行至 276K+800 處停車(過茄苳橋)，點即位於中央分隔島上。

表 8 水準控制測量已知水準點檢測一覽表

起點	終點	測段距離(km)	已知高差(m)	檢測高差(m)	較差(mm)	容許精度 $7\text{mm}\sqrt{k}$
1138	1137	2.04	-3.278	-3.304	26	10
1137	1136	2.42	4.184	4.209	-25	11
1138	1136	4.46	0.906	0.905	1	14.783

註: 1. 距離不足 1 公里以 1 公里計。

2. 較差值 < 容許精度值為合格。

3. 以台 1 線茄苳橋「1138」水準點為檢測起點，往北檢測「1137、1136」等三點水準點。檢測結果 1137 逾公差值不合格；由 1138 聯測至 1136，檢測成果符合「河川區域劃定及變更勘測作業須知」規範之精度 7。

表 9 斷面樁測量成果表 TWD97[2010]

單位:公尺

樁 號	左岸					右岸				
	橫坐標 (X)	縱坐標 (Y)	高程	埋設 日期 (年)	備 註	橫坐標 (X)	縱坐標 (Y)	高程	埋設 日期 (年)	備 註
-3	160117.807	2580344.123	3.713	94	水泥樁	160670.094	2581218.345	3.284	101	鋼標樁★
-2	160579.909	2580092.606	3.656	88	水泥樁	160922.880	2581000.539	2.418	88	水泥樁
-1	161112.796	2580120.983	3.871	88	水泥樁	161267.808	2580793.115	2.978	97	水泥樁
0	161427.369	2580057.116	5.816	84	水泥樁	161590.461	2580770.243	5.593	84	水泥樁
1	161768.837	2579970.554	6.038	97	鋼標樁	162007.386	2580646.101	5.706	97	鋼標樁
2	162148.158	2579786.126	6.022	84	水泥樁	162430.627	2580458.461	5.946	97	鋼標樁
3	162578.518	2579449.415	6.165	84	水泥樁	163010.016	2580013.238	6.035	88	水泥樁
4	162973.493	2579145.455	6.055	97	水泥樁	163393.211	2579691.708	6.120	88	水泥樁
5	163258.069	2578927.732	5.821	84	水泥樁	163393.211	2579691.708	6.120	84	水泥樁
6	163605.762	2578655.130	5.899	84	水泥樁	164034.264	2579214.975	6.254	88	水泥樁
7	163946.819	2578374.473	6.264	97	水泥樁	164374.776	2578949.072	6.430	88	水泥樁
8	164271.133	2578109.072	5.509	101	鋼標樁★	164618.134	2578782.129	6.384	84	水泥樁
9	164642.119	2577903.969	6.167	101	水泥樁★	165000.602	2578574.282	6.646	97	鋼標樁
10	165220.665	2577705.664	6.461	94	鋼標樁	165457.861	2578386.509	6.506	97	鋼標樁
11	165672.254	2577592.935	7.294	84	水泥樁	166024.644	2578376.464	6.850	97	鋼標樁
12	166123.219	2577462.981	7.334	84	水泥樁	166507.527	2578251.905	8.375	94	水泥樁
13	166704.201	2577251.693	6.922	97	水泥樁	166958.187	2577992.792	8.585	94	水泥樁
14	167266.644	2577043.165	7.255	97	水泥樁	167458.927	2577847.011	8.780	94	水泥樁
15	167779.017	2576668.892	8.204	84	水泥樁	167929.567	2577749.027	8.980	94	水泥樁
16	168239.743	2576647.320	8.363	84	水泥樁	168431.199	2577685.897	9.227	97	水泥樁
17	169127.157	2576274.267	8.837	84	水泥樁	168987.091	2577705.887	9.514	94	水泥樁
18	170012.620	2576685.919	9.064	84	水泥樁	169545.785	2577790.756	9.670	94	水泥樁
19	170676.038	2577299.057	9.462	84	水泥樁	170048.880	2578025.553	9.090	94	水泥樁
20	171115.082	2578064.155	9.820	97	鋼標樁	170381.260	2578602.424	9.722	94	水泥樁
21	171327.618	2578475.436	9.286	97	水泥樁	170567.469	2578963.871	9.861	94	水泥樁
22	171550.965	2578901.173	9.297	94	水泥樁	170788.509	2579392.221	9.732	94	水泥樁
23	171776.660	2579334.564	9.450	94	水泥樁	170995.337	2579793.232	10.307	89	水泥樁

備註: 1. 註明樁之材質

施測年月 101.3~101.5

2. ★=新設。延=延後樁。

表 10-1 雨量站況表(1/2)

站號	站名	經辦單位	TWD97 坐標系統		記錄時間		站級
			橫坐標(m)	縱坐標(m)	起	終止	
1550P022	梅埔	嘉南農田水利會	182765	2592966	1981	2009	普通
1550P030	鹿草	嘉南農田水利會	180143	2590702	1931	2009	普通
1590P009	安溪	嘉南農田水利會	183989	2581086	1931	2009	普通
1510P104	草嶺(2)	第四河川局	218934	2609006	1965	繼續	自記
1550P042	樟腦寮(2)	第五河川局	209420	2603369	1960	繼續	自記
1550P055	沙坑	第五河川局	201045	2603091	1965	繼續	自記
1580P002	大湖山	第五河川局	211202	2596954	1953	繼續	自記
1580P041	小公田(2)	第五河川局	213386	2591339	1967	繼續	自記
1590P043	關子嶺(2)	第五河川局	199583	2581012	1957	繼續	自記
1590P047	六溪	第五河川局	194695	2578612	1958	繼續	自記
1630P048	里佳	南區水資源局	221379	2587087	1969	繼續	自記
1630P047	樂野	南區水資源局	221871	2595421	1975	繼續	自記
1630P049	馬頭山	南區水資源局	209444	2581578	1969	繼續	自記
1630P064	龍美	南區水資源局	215484	2589714	1990	繼續	自記
467480	嘉義	中央氣象局	192042	2599350	1968	繼續	自記
C0M530	奮起湖	中央氣象局	219278	2599052	1993	繼續	自記
C00910	新營	中央氣象局	180644	2576852	1989	繼續	自記
C1M390	瀨頭	中央氣象局	214630	2589311	1989	繼續	自記
C1M470	鰲鼓	中央氣象局	163023	2600542	1993	繼續	自記
C1M490	內埔	中央氣象局	205487	2598164	1993	繼續	自記
C1M500	魚寮	中央氣象局	200827	2597443	1993	繼續	自記

註：資料來源為水利署水文資訊網，原資料站位為 67 坐標，本計畫換算為 97 坐標。

表 10-2 水文流量站況表

流域	站號	站名	TWD 97 坐標系統		水位記錄年份
			橫坐標(m)	縱坐標(m)	
主流	1580H001	觸口	209775	2592900	1940~1944, 1947, 1966~2012
頭前溪	1580H002	三角潭	190114	2589813	1940~1944, 1946~1947
主流	1580H005	厚生橋	173576	2580854	1941~1943, 1947~2009
主流	1580H007	軍輝橋	194642	2595166	1970~2012
赤蘭溪	1580H008	常盤橋	193793	2591888	1970~2012
主流	1580H009	五虎寮橋	205368	2594095	1973~1979
主流	1580H012	吳鳳橋	201366	2594410	1981~1986
主流	1580H013	八掌溪橋	186707	2589138	2001~2012
頭前溪	1580H015	頭前溪橋	192647	2586177	2009~2012
主流	1580H016	洪水港橋	176489	2583450	2009~2012
後庄排水	1580H017	興龍橋	194489	2594451	2011~2012
湖仔內排水	1580H018	湖仔內排水	192333	2593358	2011~2012
後庄排水	1580H019	中庄橋	195619	2594396	2011~2012
道將圳	1580H020	道將圳	195511	2595636	2011

註：資料來源為水利署水文資訊網，原資料站位為 67 坐標，本計畫換算為 97 坐標。

單位：立方公尺/秒

控制站		重現期距(年)							
		1.1	2	5	10	25	50	100	200
厚生橋	前次	619	1250	1940	2430	3075	3570	4090	4630
	無因次	531	1171	1892	2433	3187	3800	4456	5164
	三角形	709	1513	2415	3091	4034	4800	5622	6506
	實測	261	932	1766	2418	3347	4114	4943	5839
菁寮排水 合流前	前次	499	1000	1560	1940	2460	2850	3270	3700
	無因次	435	941	1515	1947	2548	3037	3562	4126
	三角形	571	1213	1934	2474	3227	3840	4496	5203
縱貫公路 橋	前次	499	989	1530	1910	2410	2790	3200	3620
	無因次	435	941	1509	1934	2527	3009	3526	4082
	三角形	563	1184	1881	2404	3132	3724	4358	5042
頭前溪合 流前	前次	405	800	1240	1540	1950	2260	2580	2920
	無因次	350	755	1209	1549	2024	2409	2823	3268
	三角形	453	951	1510	1928	2512	2986	3495	4043
赤蘭溪合 流前	前次	271	574	938	1210	1600	1920	2250	2620
	無因次	240	554	946	1262	1730	2131	2579	3081
	三角形	305	687	1166	1551	2122	2611	3158	3771
軍輝橋	前次	256	539	878	1130	1500	1790	2110	2450
	無因次	221	508	866	1155	1582	1948	2358	2817
	三角形	292	656	1111	1478	2020	2486	3006	3589
	實測	213	679	1129	1432	1819	2110	2403	2701
吳鳳橋	前次	231	490	808	1050	1400	1680	1990	2330
	無因次	203	471	811	1088	1500	1856	2256	2705
	三角形	262	596	1022	1368	1884	2328	2828	3390
觸口橋	前次	216	454	757	972	1290	1550	1830	2140
	無因次	189	434	745	998	1376	1701	2067	2478
	三角形	260	588	1006	1345	1850	2286	2776	3327
	實測	165	510	885	1156	1521	1807	2105	2418

註：前次：民國 96 年水利規劃試驗所「八掌溪治理規劃檢討水文分析報告」。

無因次：本次暴雨-逕流之無因次單位歷線計算成果。

三角形：本次暴雨-逕流之三角形單位歷線計算成果。

實測：本次實測年最大流量頻率分析結果。

表 12 2 年重現期距洪峰流量分配表

河川	控制點	洪峰流量 (cms)	備註
八掌溪	厚生橋	1171	
	菁寮排水合流前	950	新增控制點
	縱貫公路橋	941	
	頭前溪合流前	755	
	赤蘭溪合流前	554	

備註：如係引用報告且有新增控制點時需特別註記。

表 13 25 年重現期距洪峰流量分配表

河川	控制點	洪峰流量 (cms)	備註
八掌溪	厚生橋	3187	
	菁寮排水合流前	2548	新增控制點
	縱貫公路橋	2527	
	頭前溪合流前	2024	
	赤蘭溪合流前	1730	

備註：如係引用報告且有新增控制點時需特別註記。

表 14 各河道糙率係數表

河段 (斷面編號)	左岸灘地	低水河槽	右岸灘地
	曼寧 n 值		
-3 河口 ⇄ 36.1 (洪水港大橋)	0.03	0.026	0.03
37 ⇄ 50	0.035	0.031	0.035
51 ⇄ 71.1 (通合大橋)	0.035	0.028	0.035
72 ⇄ 117.01 (觸口橋)	0.042	0.042	0.042

表 15 2 年重現期距水理演算成果表(1/6)

編號	累距 (m)	洪水量 (cms)	綽線高 (m)	洪水位 (m)	通水面積 (m ²)	水面寬 (m)	平均 流速 (m/s)	能量 坡降	福祿 數	備註
-3	0	1171	-3.64	2.60	1953.89	562.80	0.60	0.000046	0.10	
-2	448	1171	-1.06	2.62	1989.70	564.49	0.59	0.000044	0.10	
-1	899	1171	-1.36	2.64	1443.84	425.20	0.81	0.000086	0.14	
0	1219	1171	-2.51	2.65	932.09	484.69	1.26	0.00025	0.29	
1	1614	1171	-1.68	2.74	785.80	275.41	1.49	0.000356	0.28	
2	2059	1171	-1.66	2.88	693.35	208.85	1.69	0.000383	0.30	
3	2700	1171	-1.02	3.11	1824.37	682.22	0.64	0.000079	0.12	
4	3200	1171	-0.44	3.15	1778.14	674.17	0.66	0.000074	0.13	
5	3470	1171	-3.26	3.17	2080.04	673.73	0.56	0.000042	0.10	嘉南大橋
6	3932	1171	-0.62	3.19	1495.61	684.30	0.78	0.000138	0.16	
7	4367	1171	-0.79	3.25	1476.19	695.00	0.79	0.000136	0.16	
8	4790	1171	-0.75	3.30	1479.17	736.80	0.79	0.00015	0.17	
9	5223	1171	-2.20	3.37	1893.34	747.16	0.62	0.000084	0.12	
10	5777	1171	-1.05	3.42	1510.38	706.14	0.78	0.000148	0.17	
11	6291	1171	-0.60	3.49	1538.43	841.87	0.76	0.000161	0.18	
12	6775	1171	-0.10	3.59	1307.77	859.50	0.90	0.000314	0.23	
13	7343	1171	0.30	3.78	1230.34	758.03	0.95	0.000333	0.24	
14	7904	1171	-1.01	3.92	1336.96	800.18	0.88	0.000189	0.22	
15	8436	1171	0.40	4.05	1380.32	1062.97	0.85	0.000266	0.24	
16	8919	1171	-0.20	4.17	1487.40	1031.74	0.79	0.000176	0.21	
17	9666	1171	-0.20	4.29	992.43	1196.57	1.18	0.00072	0.41	
18	10443	1171	0.11	4.76	1063.19	918.76	1.10	0.000424	0.33	
19	11166	1171	0.69	4.99	518.15	560.22	2.26	0.001151	0.75	
20	11946	1171	0.70	5.71	1312.98	867.54	0.89	0.000174	0.23	
21	12382	1171	0.26	5.76	915.57	695.02	1.28	0.000297	0.36	
22	12863	1171	0.78	5.95	1114.01	837.47	1.05	0.000331	0.29	
23	13333	1171	1.13	6.03	614.34	735.38	1.91	0.000773	0.67	
24	13844	1171	0.90	6.46	878.43	717.80	1.33	0.000389	0.38	
25	14217	1171	1.11	6.65	1169.93	920.82	1.00	0.000251	0.28	
26	14645	1171	0.88	6.69	659.28	512.85	1.78	0.000444	0.50	
27	15139	1171	1.25	6.96	743.58	423.47	1.57	0.000357	0.38	
28	15573	1171	0.55	7.13	962.92	538.23	1.22	0.000245	0.29	

註：水理演算流況為超臨界流時(福祿數大於 1)，於河川區域劃設時洪水位採臨界水深。

表 16 25 年重現期距水理演算成果表(1/6)

編號	累距 (m)	洪水量 (cms)	谿線高 (m)	洪水位 (m)	通水 面積 (m ²)	水面寬 (m)	平均 流速 (m/s)	能量 坡降	福祿 數	備註
-3	0	3187	-3.64	2.6	1953.89	562.8	1.63	0.000343	0.28	
-2	448	3187	-1.06	2.76	2080.59	976.06	1.53	0.000286	0.33	
-1	899	3187	-1.36	2.86	1537.55	426.7	2.07	0.000518	0.35	
0	1219	3187	-2.51	2.92	1064.79	485.75	2.99	0.001364	0.65	
1	1614	3187	-1.68	3.39	967.46	278.53	3.29	0.00137	0.56	
2	2059	3187	-1.66	3.97	1060.97	379.76	3	0.001029	0.57	
3	2700	3187	-1.02	4.68	2927.95	697.23	1.09	0.000131	0.17	
4	3200	3187	-0.44	4.74	2854.02	680.61	1.12	0.000122	0.17	
5	3470	3187	-3.26	4.78	3168.83	679.71	1.01	0.000088	0.15	嘉南大橋
6	3932	3187	-0.62	4.83	2746.67	694.57	1.16	0.00017	0.19	
7	4367	3187	-0.79	4.91	2912.27	708.85	1.09	0.000148	0.17	
8	4790	3187	-0.75	4.96	2651.59	748.52	1.2	0.000201	0.2	
9	5223	3187	-2.2	5.06	3156.76	752.91	1.01	0.000122	0.16	
10	5777	3187	-1.05	5.12	2715.5	711.61	1.17	0.000179	0.19	
11	6291	3187	-0.6	5.22	2994.71	848.69	1.06	0.000161	0.18	
12	6775	3187	-0.1	5.3	2784.76	863.45	1.14	0.000223	0.2	
13	7343	3187	0.3	5.44	2490.03	766.01	1.28	0.000266	0.23	
14	7904	3187	-1.01	5.57	2665.54	808.35	1.2	0.000206	0.21	
15	8436	3187	0.4	5.72	3156.84	1073.36	1.01	0.000179	0.19	
16	8919	3187	-0.2	5.8	3173.83	1039.17	1	0.000159	0.18	
17	9666	3187	-0.2	5.93	3233.14	1419.13	0.99	0.000256	0.21	
18	10443	3187	0.11	6.1	2542.16	1177.04	1.25	0.000383	0.27	
19	11166	3187	0.69	6.3	1596.43	942.53	2	0.001081	0.49	
20	11946	3187	0.7	6.97	2440.39	897.18	1.31	0.000273	0.25	
21	12382	3187	0.26	7.05	2024.32	888.98	1.57	0.000433	0.33	
22	12863	3187	0.78	7.33	2342.2	892.13	1.36	0.000353	0.27	
23	13333	3187	1.13	7.47	1817.72	890.78	1.75	0.00068	0.39	
24	13844	3187	0.9	7.81	2069.85	894.39	1.54	0.000459	0.32	
25	14217	3187	1.11	8.01	2430.17	927.4	1.31	0.000302	0.26	
26	14645	3187	0.88	8.07	1798.54	841.45	1.77	0.000579	0.39	
27	15139	3187	1.25	8.34	1608.75	688.15	1.98	0.0006	0.41	
28	15573	3187	0.55	8.68	2054.51	725.67	1.55	0.000346	0.29	

註：水理演算流況為超臨界流時(福祿數大於 1)，於河川區域劃設時洪水位採臨界水

表 17 計畫河段地籍圖資一覽表

縣市	地政	鄉鎮市區	段代碼	段名	測量方法	成圖年月	測圖坐標系統
嘉義市	嘉義	嘉義	IA00250	短竹段	圖解	66 年 6 月	TWD67 三度 TM
			IA00870	下路頭段	圖解	62 年 7 月	地籍
			IA01100	興村段	圖解	73 年 5 月	TWD67 二度 TM
			IA01110	軍輝段	圖解	73 年 5 月	TWD67 二度 TM
			IA01190	湖東段	圖解	75 年 6 月	TWD67 二度 TM
			IA01200	湖內段	圖解	75 年 5 月	TWD67 二度 TM
			IA0143	八掌段	數值	87 年 5 月	TWD67 二度 TM
			IA0147	興村段興村小段	數值	96 年 10 月	TWD97 二度 TM
嘉義縣	朴子	義竹	QB0316-1	義竹段	圖解	80 年 10 月	TWD67 二度 TM
			QB0316-2	義竹段	圖解	0 年 0 月	地籍
			QB03270	頭竹圍段	圖解	0 年 0 月	地籍
			QB03290	牛稠底段	圖解	0 年 0 月	地籍
			QB03330	角帶圍段	圖解	0 年 0 月	地籍
			QB03410	過路子段	圖解	0 年 0 月	地籍

資料提供時間:103 年 4 月

表18河川區域劃定說明表(1/1)

左岸			
河段	說明	依據	備註
河口區	以河川區域線與海岸高潮線之銜接處，向海延伸河寬 1.2 倍之範圍劃設。	十七	用地範圍線
<div>河口</div> <div>↓</div> <div>L-02 上游 520m</div>	以水防道路(含側溝)劃設。	十一、(一)	
<div>L-02 上游 520m</div> <div>↓</div> <div>L65 上游 80m</div>	以保留使用地籍範圍劃設(地籍分割線)。	十一、(一)	北馬堤防已完成水利署地
<div>L65 上游 80m</div> <div>↓</div> <div>L68 上游 85m</div>	依用地範圍線劃設。	十二	配合公告用地範圍線
<div>L68 上游 85m</div> <div>↓</div> <div>L70 上游 105m</div>	尋常洪水位加 10 公尺劃設。	十二	
<div>L70 上游 122m</div> <div>↓</div> <div>L75 上游 175m</div>	依 25 年洪水位劃設。	十二	現況高坎

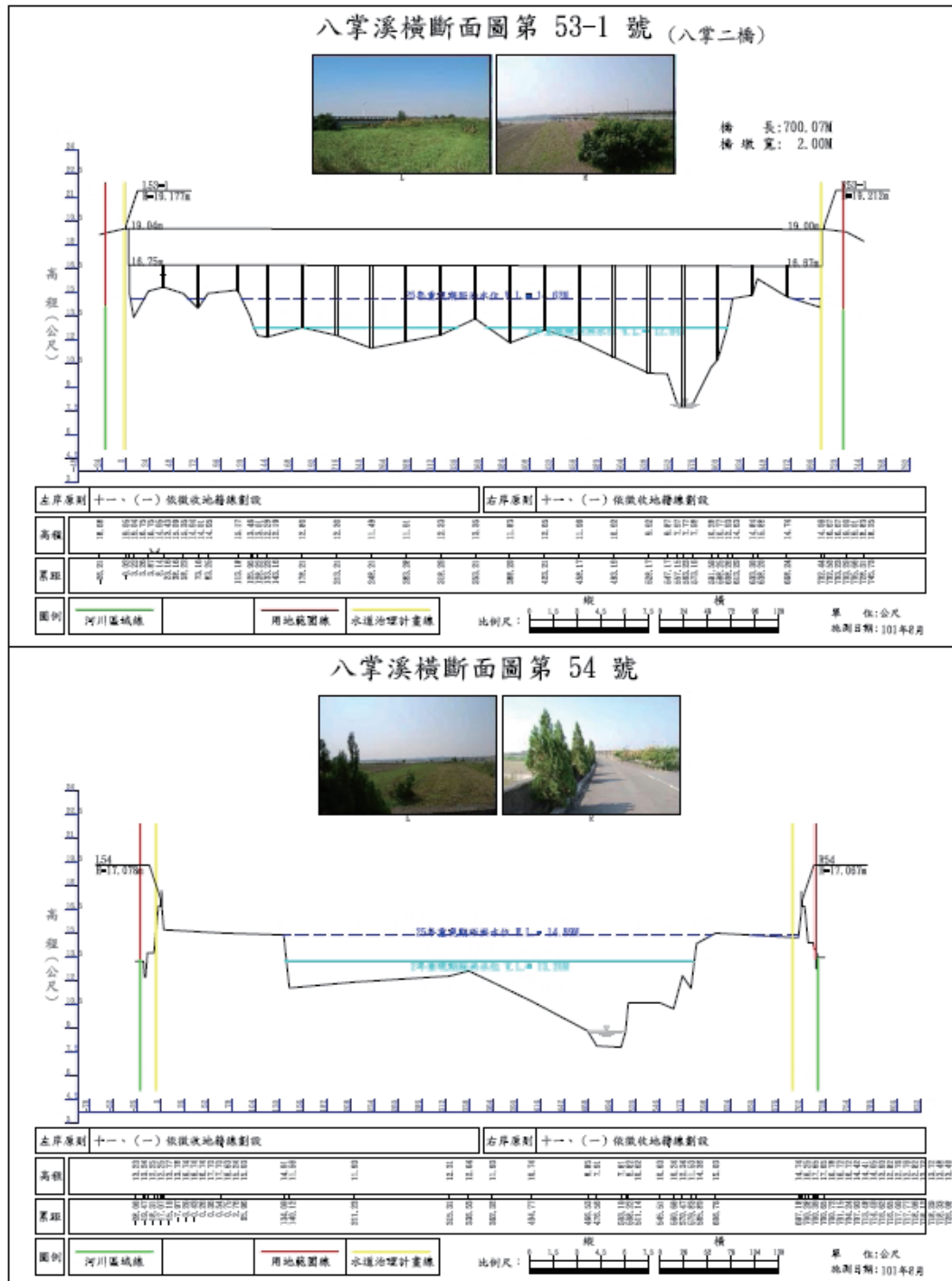
表 19 本次劃入河川區域土地面積總表

單位：公頃

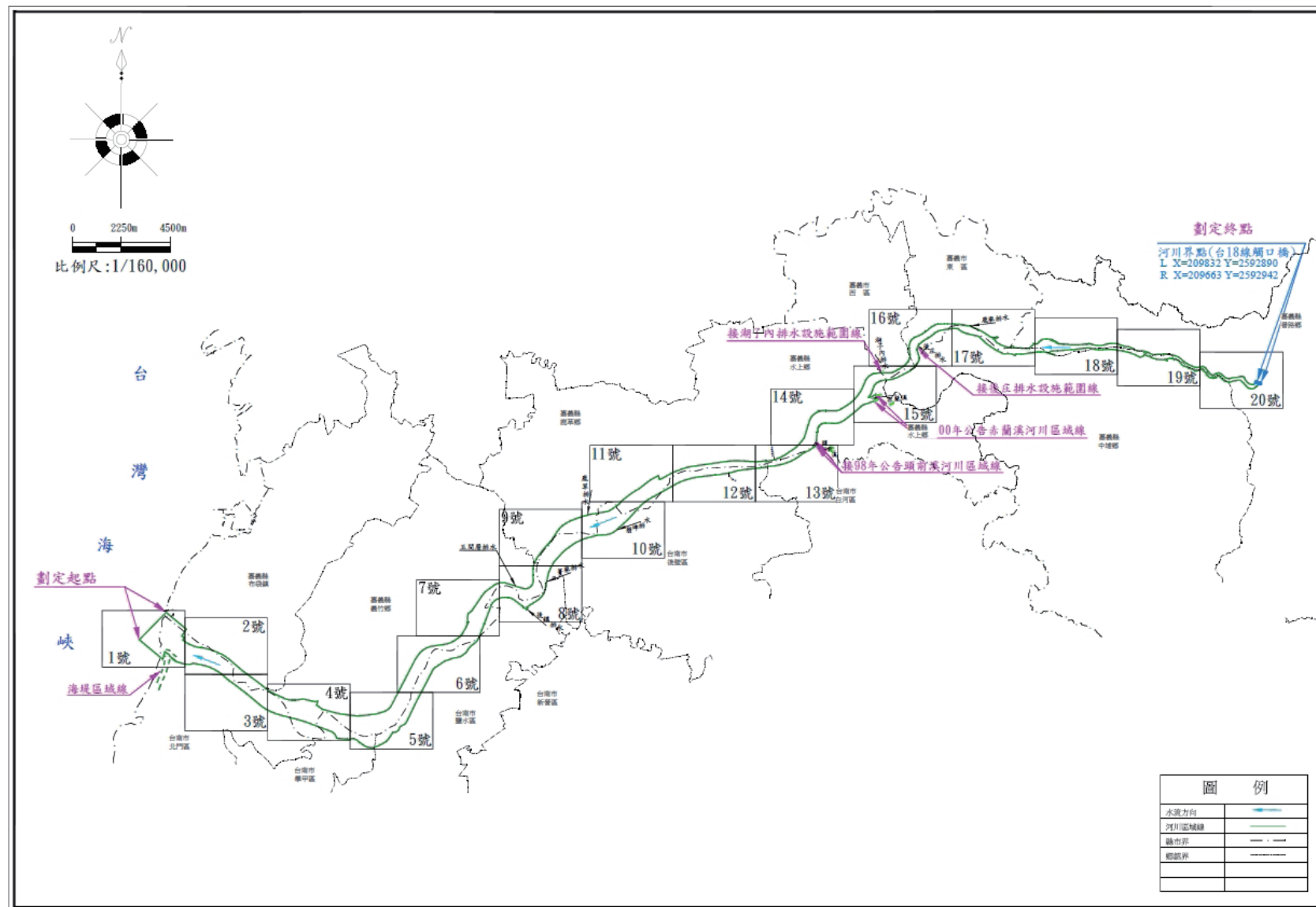
縣市	鄉鎮市區	段名 (段代碼)	劃入					
			公有土地		私有土地		小計	
			筆數	面積	筆數	面積	筆數	面積
台南市	鹽水區	北竹子腳段菜公堂小段 (RA0026)	2	45.000000	3	50.000000	5	95.000000
台南市	鹽水區	溪洲寮段下溪洲寮小段 (RA0028)	185	166805.260000	48	91790.710000	233	258595.970000
嘉義縣	布袋鎮	新南段 (QB1437)	12	20483.580000	10	235.210000	12	20718.790000
嘉義縣	布袋鎮	鯤港段 (QB1439)	11	8699.250000	21	62494.990000	32	71194.240000
總計			210	196033.090000	82	154570.910000	282	350604.000000
備註： 1. 本表僅供參考，地籍資料依地政事務所資料為準。 2. 以本次檢討之地籍圖套繪本次公告的河川區域線求得。 3. 未登記土地不算筆數，僅算面積。					劃入未登記土地面積		1000.000000	
					劃入總計		351604.000000	

表 20 相關圖資成果統計表

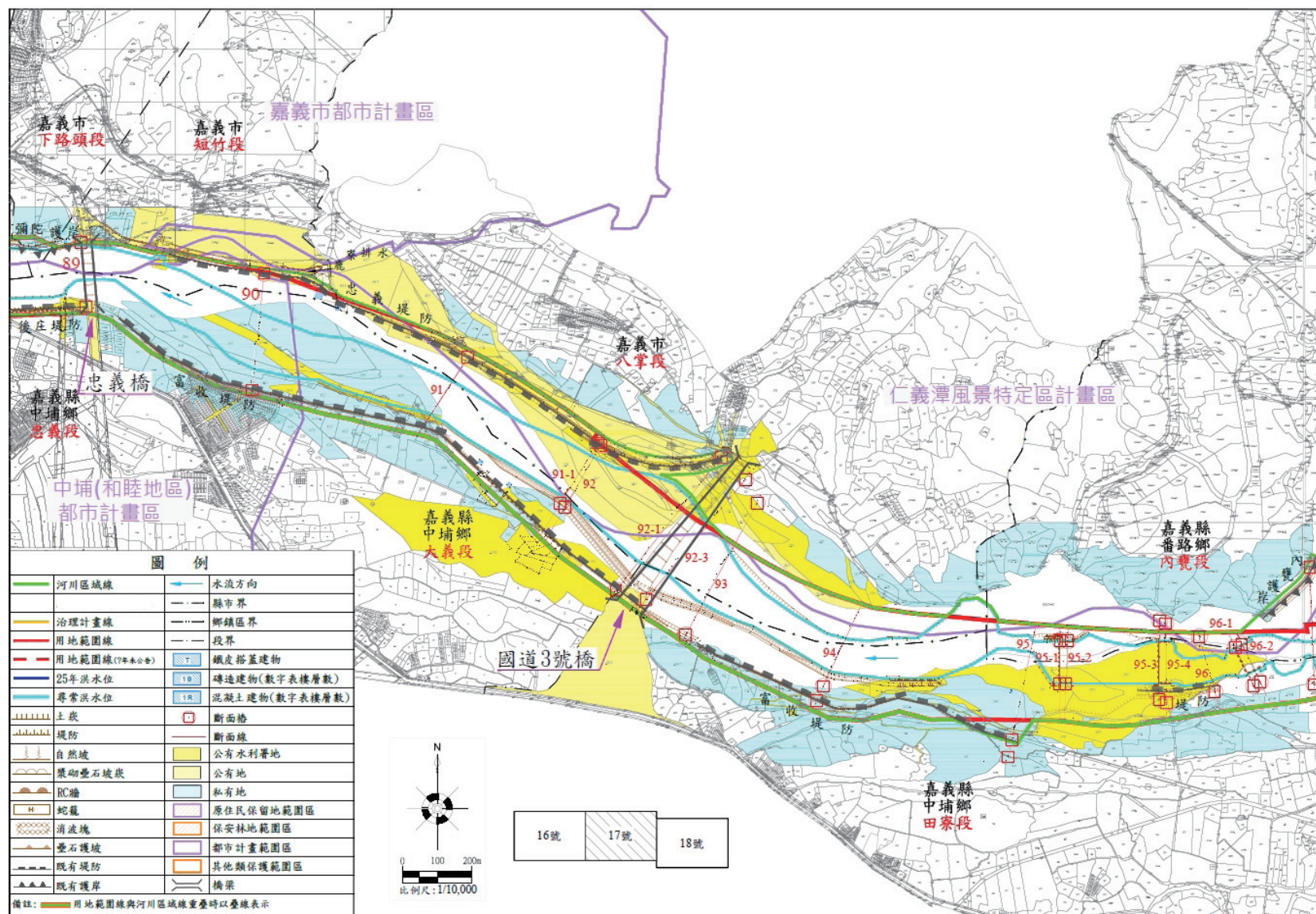
項目	圖幅數	備註
水道縱斷面水理演算成果圖	4	圖 8
河川圖籍接續一覽圖	2	圖 9
水道橫斷面成果圖	171	附錄一
河川區域劃定成果圖 (含接續一覽圖)	21	附錄二
河川區域套繪地籍參考圖	286	另冊
河川區域套繪影像參考圖	286	另冊
河川區域線界址坐標成果表	1 冊	另冊
河川區域劃定 劃入土地面積說明表	1 冊	另冊



附錄一 水道橫斷面成果圖



附錄二 河川區域劃定成果接續一覽圖



附錄二 河川區域劃定成果圖(17/20)

附錄一

(二) 河川區域檢討變更勘測報告章節架構

封面說明：

- ◎第一封面下款經濟部水利署第二封面為一般紙，下款分列主辦機關及執行單位
- ◎報告封面、封底及書脊格式請依據經濟部水利署「出版品編號申請」及「光碟電子檔繳交」作業說明(最新版)規定辦理。



『第一封面』

○○溪水系○○溪
河川區域檢討變更勘測報告



經濟部水利署
中華民國○○○○年○○月



『第二封面』

○○溪水系○○溪
河川區域檢討變更勘測報告



主辦機關：經濟部水利署第○河川局

執行單位：○○○○○○○○

中華民國○○○年○○月

流域（集水區）位置圖

河川區域檢討變更摘要表

目錄

壹、檢討變更目的及範圍

- 一、檢討變更目的
- 二、檢討變更範圍

貳、流域（集水區）概況

- 一、地理位置
- 二、河川特性
- 三、河川治理概述
 - （一）河防及相關建造物
 - （二）治理規劃及治理計畫
- 四、河川管理概述
- 五、都市計畫或其他特定區域

參、測量成果概述

- 一、平面控制
- 二、高程控制
- 三、斷面樁埋設及測量
- 四、水道橫斷面測量
- 五、河岸地形測量

肆、水文分析及水理演算概述

- 一、水文分析概述
 - （一）水文報告審查情形
 - （二）暴雨分析
 - （三）洪水流量分析
 - （四）洪水流量選定
- 二、水理演算概述
 - （一）水理報告審查情形
 - （二）水理演算模式
 - （三）河道糙率係數選用

(四) 邊界條件及演算範圍

(五) 水理演算成果

伍、河川圖籍製作及河川區域檢討變更作業

一、圖籍製作

(一) 地籍、影像及特定區域等圖資說明

(二) 圖籍套繪

二、河川區域檢討變更依據及原則

三、河川區域檢討變更說明

四、其他特殊情形說明

陸、河川區域檢討變更成果

一、公告圖籍說明

二、劃入及劃出土地面積說明

三、參考圖資及使用注意事項

柒、其他配合事項協商情形

圖目錄

圖 1 河川區域檢討變更範圍示意圖

圖 2 都市計畫及特定區涉及河川區域圖

圖 3 測量基本控制點分布圖

圖 4 斷面位置布置圖

圖 5 水文站分布圖

圖 6 2 年重現期距洪峰流量分配圖

圖 7 25 年重現期距洪峰流量分配圖

圖 8 水道縱斷面水理演算成果圖

圖 9 河川圖籍接續一覽圖

圖 10 變更河川區域河段涉及都市計畫範圍圖

表目錄

表 1 計畫河段現有河防建造物一覽表

表 2 計畫河段現有跨河建造物一覽表

表 3 治理規劃及治理計畫辦理情形及公告一覽表

- 表 4 河川區域公告一覽表
- 表 5 測量成果查驗事項表
- 表 6 平面控制測量引用已知控制點一覽表
- 表 7 平面控制測量已知控制點檢測一覽表
- 表 8 水準控制測量引用已知水準點一覽表
- 表 9 水準控制測量已知水準點檢測一覽表
- 表 10 斷面樁測量成果表
- 表 11 -1 雨量站況表
- 表 11 -2 水文流量站況表
- 表 12 洪峰流量分析比較表
- 表 13 2 年重現期距洪峰流量分配表
- 表 14 25 年重現期距洪峰流量分配表
- 表 15 各河道糙率係數表
- 表 16 2 年重現期距水理演算成果表
- 表 17 25 年重現期距水理演算成果表
- 表 18 計畫河段地籍圖資一覽表
- 表 19 河川區域檢討變更說明表
- 表 20 本次劃入河川區域土地面積總表
- 表 21 前次未劃入，本次新劃入河川區域土地面積統計表
- 表 22 前次劃入，本次新劃出河川區域土地面積統計表
- 表 23 相關圖資成果統計表

【圖表序號得依實際編排調整】

附錄

- 附錄一 水道橫斷面成果圖
- 附錄二 河川區域檢討變更成果圖(含接續一覽圖)
- 附錄三 水文、水理審查同意文及水文分析報告摘要表
- 附錄四 歷次審查(含水文水理)會議紀錄及意見處理表
- 附錄五 地方說明會(含開會通知、簽到簿及會議紀錄)

河川區域檢討變更勘測報告章節內容說明

流域（集水區）位置圖

- 繪製該流域（集水區）與相鄰流域（集水區）之相關位置，並標明河川（含主要支流）、行政區域、其他鄰近流域、交通或其他重要地標，如附圖。
- 底圖採本署編製之水系流域地形圖或國土測繪中心編製之電子地圖並以清晰呈現為原則。
- 考量流域（集水區）範圍以 A3 圖幅大小（含指北針、直線比例尺及圖例）摺疊為 A4，或以 A4 圖幅縮放成適當比例。

河川區域檢討變更摘要表

項次	比較項目		本次	原公告		
1	2 年重現期 距洪峰流量 (cms)	控制點○				
		...				
2 註 1	2 年重現期 距洪水位 (m)	斷面○				
		...				
3	劃入河川區域面積(ha)					
4	本次河川 區域有變 更之主要 河段	左岸		右岸		
		斷面區間	變動情形	斷面區間	變動情形	
		斷面○~○	變寬或變窄 ○m ~○m	斷面○~○	變寬或變窄 ○m ~○m	
			
5 註 2	其他重要 變更事項					

註：1. 2 年重現期距洪水位以標示主要或水位變動大之斷面為原則。

2. 無其他重要變更事項者該列得刪除項次 5。

壹、檢討變更目的及範圍

一、檢討變更目的

- 敘述辦理河川區域檢討變更之緣起及目的。

二、檢討變更範圍

- 敘述河川界點(含公告日期、文號)及本次河川區域檢討變更之起終點，如圖 1。

貳、流域（集水區）概況

一、地理位置

- 應配合流域（集水區）位置圖說明本勘測河段之行政區域等地理位置。

二、河川特性

- 敘述流域（集水區）之面積、河流長度、地形、地質、河床坡降及土地使用情形等。

三、河川治理概述

（一）河防及相關建造物

- 說明勘測範圍內之現況河防建造物、跨河建造物等，如表 1、表 2。

（二）治理規劃及治理計畫

- 詳列歷年治理規劃及治理計畫之辦理與核定公告情形，如表 3。

四、河川管理概述

- 說明以往各時期之河川管理機關及河川管理概況。
- 詳列歷年河川區域公告劃定或變更之公告情形，如表 4。

五、都市計畫或其他特定區域

- 敘明檢討變更範圍內有無涉及都市計畫或其他特定區範圍及原住民保留地、國有林班地、保安林、水庫蓄水範圍等，如圖 2。

參、測量成果概述

- 說明測量成果概要、施測時間及查驗情形，如表 5。

一、平面控制

- 說明平面測量引用已知平面控制點資料、測量方法及檢測結果等，如表 6、表 7 及圖 3(含平面控制點及水準點)。

二、高程控制

- 說明高程測量引用已知水準點資料、測量方法及檢測結果等，如表 8、表 9 及圖 3(含平面控制點及水準點)。

三、斷面樁埋設及測量

- 說明勘測範圍內兩岸斷面樁、既有斷面樁及本次斷面樁埋設數量，敘述水道橫斷面布置，如圖 4。
- 說明斷面樁平面、高程測量方法及斷面樁測量成果等，新埋設斷面樁應註明，如表 10。

四、水道橫斷面測量

- 說明水道橫斷面測量方法、兩岸測量範圍、施測重點及測量成果等，如附錄一。

五、河岸地形測量

- 敘述兩岸地形地物之測量方法、測量範圍、施測重點標的及測量成果等，如附錄二。

肆、水文分析及水理演算概述

一、水文分析概述

(一) 水文報告審查情形

- 水文分析如係本次勘測計畫分析並送水利署審查者，說明水文報告經主辦機關初審及水利署複審過程，敘明水利署審查同意函文之日期與文號，如附錄三，審查會議紀錄如附錄四。

- 水文分析如係引用同一河段所屬水系 5 年內審查同意之河川治理規劃或檢討報告或其水文分析報告內之 2 年及 25 年重現期距洪水流量者，應敘明引用報告之名稱，及該報告經水利署審查同意函文之日期與文號，如附錄三。並說明主辦機關審定本次採用或推算洪峰流量之過程，審查會議紀錄如附錄四。
- 檢附水利署審查同意之水文分析報告摘要表，如附錄三。

（二）暴雨分析

- 說明選定之水文控制點、雨量站及水位流量站等，如圖 5 及表 11。
- 說明為進行水文分析所需之各水文控制點之地文參數，如附錄三水文報告摘要表（控制點地文參數）。
- 說明暴雨頻率分析採行之平均雨量分析方法及機率分布選用，各控制點不同重現期距之暴雨量頻率分析成果如附錄三水文報告摘要表（暴雨頻率分析）。
- 說明雨型設計採行之方法及挑選之暴雨事件，暴雨設計雨型如附錄三水文報告摘要表（雨型設計）。
- 水文分析如係引用同一河段所屬水系 5 年內審查同意之河川治理規劃或檢討報告或其水文分析報告內之 2 年及 25 年重現期距洪水流量者，簡要說明該報告洪水流量成果選定之雨量站（或流量站），暴雨頻率分析方法、雨型設計方法、洪水流量分析方法等，成果詳如附錄三水文報告摘要表（控制點地文參數。暴雨頻率分析、雨型設計）。

（三）洪水流量分析

- 水文分析如係本次勘測計畫分析並送水利署審定者，說明進行分析採用之降雨逕流模式、實測流量頻率分析及機率分布選用等方法，各模式分析成果比較如表 12。
- 就降雨逕流分析方法推求之洪峰流量、實測流量頻率分析結果或相關文獻報告等結果進行比較，建議採用成果並說明採用之理由。
- 水文分析如係引用同一河段所屬水系 5 年內審查同意之河川治理規劃或檢討報告或其水文分析報告內之 2 年及 25 年重現期距洪水流量者，須同時列出列出既有及新增控制點之分析成果如表 13 及表 14。並說明係直接採用或利用面積比法推算洪峰流量，以面積比法推算者所採用之迴歸係數，

得依過去經驗或其他分析成果予以推求，迴歸係數推求後再以面積比法計算洪峰流量。

(四) 洪水流量選定

- 說明水文分析採用之水文資料最晚年份迄今該流域(集水區)是否有重大水文事件，及近年水文事件對前述分析採用之 2 年及 25 年重現期距洪峰流量成果是否有影響。
- 說明各水文控制點選定 2 年及 25 年重現期距之洪峰流量及比流量，如圖 6、圖 7、表 13 及表 14。

二、水理演算概述

(一) 水理報告審查情形

- 說明主辦機關審查同意函文之日期與文號，如附錄三。並敘明水理報告經主辦機關審查過程，審查會議紀錄如附錄四。

(二) 水理演算模式

- 說明水理分析採用之演算模式。

(三) 河道糙率係數選用

- 說明分析選用之河道糙率係數(如曼寧 n 值)，及其選用原因，如表 15。

(四) 邊界條件及演算範圍

- 說明水理演算演算範圍，採用之起算斷面與其 2 年及 25 年重現期距起算水位，並說明選用原因。

(五) 水理演算成果

- 說明 2 年及 25 年重現期距洪水位演算成果，如表 16、表 17、圖 8 及附錄一。

伍、河川圖籍製作及河川區域檢討變更作業

一、圖籍製作

(一) 地籍、影像及特定區域等圖資說明

- 說明與計畫有關之地形測量、河川區域、水道治理計畫線、用地範圍線、地籍、影像及特定區域等圖資之資料來源、製作或提供時間等。
- 河川區域、水道治理計畫線、用地範圍線均應採用最新公告河川圖籍，並需核對所套繪之圖資與公告紙圖內容是否一致。
- 地籍圖資需依地段別敘明各地段地籍之段代碼、申請時間、地政機關及測圖坐標系統(未經坐標轉換及對位前)等，如表 18。

(二) 圖籍套繪

- 以最新公告 TWD97 測圖坐標系統之河岸地形測量成果作為基準，再套繪影像及地籍圖，作為河川區域線劃設作業之底圖。
- 前項套繪之地籍圖如係圖解數化者，應以地政機關提供之未經對位前之分幅地籍圖以 TWD97 測圖坐標系統之河岸地形測量之可靠地徵點並輔以影像進行對位套繪，即需自行對位轉換至 TWD97 坐標系統，不得直接採用坐標轉換後之整合地籍圖資。地籍圖原測圖坐標系統如為 TWD67 者，原則應先取得地籍圖籍內之圖根點為參考點並測量該點之 TWD97 坐標後套繪於河岸地形測量成果，如未能取得圖根點亦應參照圖解數化之原則自行對位轉換至 TWD97 坐標系統。
- 說明地籍、水道治理計畫線、用地範圍線、影像及特定區域等圖資套繪及 2 年重現期距洪水位線平面展繪作業過程。

二、河川區域檢討變更依據及原則

- 說明依據水利法第 78 條之 2、82 條、83 條、水利法施行細則第 59 條、河川管理辦法第 6、7 條及河川區域劃定及變更原則與審查要點規定檢討變更河川區域等。
- 說明河川區域線(含河口區)檢討變更引用之河川區域劃定及變更原則與審查要點內容。
- 依前項要點內容說明河川區域檢討變更之主要原則。如未訂定河川治理計畫、已依治理計畫完成者或尚未完成者或，其檢討變更原則分別說明。
- 說明緊鄰河川之未登記土地、公有土地或水利署土地其檢討變更原則。
- 如涉及河口區應說明其檢討變更原則。

三、河川區域檢討變更說明

- 說明各斷面左右岸河川區域線檢討變更引用之要點、變更說明及新舊河川區域比較，如表 19、附錄一及附錄二。

四、其他特殊情形說明

- 河川區域未能完全依要點第 9 至 17 點原則劃設時，得依要點第 18 點敘明理由並提送審議小組同意，依河川管理需要或土地編定使用與權屬或其他有關資料認定劃設河川區域。有前述情形者應逐河段列出說明。
- 其他劃設時遇有特殊問題，如河川區域與用地範圍線需互相配合修正者，應逐河段列出說明。
- 如無特殊情形者則敘明本次河川區域劃設無特殊情形。

陸、河川區域檢討變更成果

一、公告圖籍說明

- 說明公告之河川區域河川圖籍比例尺、圖幅數及坐標系統，其公告圖籍如附冊，並排列河川圖籍接續一覽圖，如圖 9。
- 說明河川區域範圍係以公告河川圖籍之河川區域線為準，河川區域線實際位置由河川管理機關依公告河川圖籍認定，並得參考河川區域線界址坐標成果表、河川區域套繪地籍參考圖、河川區域套繪影像參考圖、河川區域檢討變更劃入及劃出土地面積說明表、河川區域檢討變更說明書或勘測報告等圖資。惟河川區域如係依地籍界線劃設者，河川區域實際位置應依地政機關複丈成果認定，但地政機關複丈成果該地籍界線如位於已完成之河防建造物設施範圍內時，則該河川區域實際位置仍應以河防建造物設施範圍臨陸側面邊緣線認定。
- 河川圖籍應指派專人集中管理，並列為業務移交接管項目。

二、劃入及劃出土地面積說明

- 統計本次劃入及劃出河川區域內之公、私有土地面積，如表 20、表 21 及表 22。
- 因地籍資料老舊及兩岸土地地籍重測等因素，僅能以本次取得之地籍資料

為基準比較本次河川區域與原公告河川區域劃入、劃出之總面積。

三、參考圖資及使用注意事項

- 說明配合公告之河川區域河川圖籍作為河川區域判別參考用之相關圖資及圖幅表數，如表 23。
- 河川區域線界址坐標成果表配合公告圖籍作為河川管理機關認定之參考，應用前應先檢測鄰近斷面樁坐標是否與斷面樁坐標成果一致。
- 河川區域套繪地籍參考圖及影像參考圖套繪之地籍圖，係經本勘測計畫對位處理，與原始圖資存有差異，其套疊結果供了解空間相對位置之參考；河川區域檢討變更劃入及劃出土地面積說明表所載部分劃入土地面積係以圖面量測，僅供河川管理之參考。
- 河川區域影像參考圖之影像，其影像經航空攝影、航空測量製圖等處理程序，加以航拍時間不一，與現地地形地物存有差異，其套疊結果僅供了解空間相對位置及地籍套繪之參考。
- 以上參考圖資如涉及土地實際權利界址者，土地實際位置應以地政機關複丈成果為準，實際地籍圖形應以地政機關核發之謄本為準。
- 相關單位配合河川管理業務，需要 TWD97 坐標系統以外坐標系統之河川圖籍參考圖資(河川區域界址坐標、斷面樁、其他地物或控制點等)應用時，需求單位應提供需求坐標系統之現地圖根點及坐標值，於現地測量該圖根點與河川圖籍參考圖資之鄰近斷面樁或控制點(需核對與現地一致)間之相對坐標，再依此相對坐標將 TWD97 坐標系統河川圖籍參考圖資轉換至其他坐標系統。不得未經測量逕以坐標轉換公式直接轉換至其他坐標系統。
- 說明如需閱覽公告圖籍及參考圖資請洽河川管理機關。

柒、其他配合事項協商情形

- 說明本次變更河川區域涉及其他目的事業主管機關公告之特定區域情形，如都市計畫(如圖 10)、原住民保留地、國有林班地、保安林或水庫蓄水範圍等，並說明邀請地方政府及劃入河川區域內特定區域之目的事業主管機關或管理機關參與說明會或審查會議其協商情形，如附錄四及附錄五。

圖 1 河川區域檢討變更範圍示意圖

- 繪製該河川區域之勘測範圍，並標明該河川（含主要支流）、河川界點、檢討變更起終點、行政區域、交通或其他重要地標等，如圖 1。
- 底圖採本署編製之水系流域地形圖或國土測繪中心編製之電子地圖並以清晰呈現為原則。
- 考量流域（集水區）範圍以 A3 圖幅大小（含指北針、直線比例尺及圖例）摺疊為 A4，或以 A4 圖幅縮放成適當比例。

圖 2 都市計畫及其他特定區涉及河川區域一覽圖

- 繪製計畫河段涉及河川區域之都市計畫或其他特定區範圍如原住民保留地、保安林、林班地、水庫蓄水範圍、風景特定區等，並標明河川區域、水流方向、斷面線、斷面編號（每 5 號標示）等，如圖 2。
- 考量流域（集水區）範圍以 A3 圖幅大小（含指北針、直線比例尺及圖例）摺疊為 A4，或以 A4 圖幅縮放成適當比例。如 A3 圖幅分幅時需標示接續一覽圖。

圖 3 測量基本控制點分布圖

- 繪製測量採用之已知水準點及平面控制點等基本控制點分布，並標明該河川（含主要支流）、縣市界、鄉鎮市區界、水流方向、交通或其他重要地標等，如圖 3。
- 底圖採本署編製之水系流域地形圖或國土測繪中心編製之電子地圖並以清晰呈現為原則。
- 考量流域（集水區）範圍以 A3 圖幅大小（含指北針、直線比例尺及圖例）摺疊為 A4，或以 A4 圖幅縮放成適當比例。如 A3 圖幅分幅時需標示接續一覽圖。

圖 4 斷面位置布置圖

- 繪製該河川之斷面樁及斷面線位置，並標明該河川區域、縣市界、鄉鎮市區界、水流方向等，如圖 4。
- 考量流域(集水區)範圍以 A3 圖幅大小(含指北針、直線比例尺及圖例)摺疊為 A4，或以 A4 圖幅縮放成適當比例。如 A3 圖幅分幅時需標示接續一覽圖。

圖 5 水文站分布圖

- 繪製流域(集水區)附近之雨量站、水文流量站及水文控制點等，並標明縣市界、鄉鎮市區界、水流方向等，如圖 5。
- 考量流域(集水區)範圍以 A3 圖幅大小(含指北針、直線比例尺及圖例)摺疊為 A4，或以 A4 圖幅縮放成適當比例。

圖 6 2 年重現期距洪峰流量分配圖

- 繪製水文分析各控制點的 2 年重現期距洪峰流量及比流量分配成果，並標明該河川(含主要支流)、控制點(如橋梁、主支流匯入處)；如係引用既有水文報告者該引用之各控制點的 2 年重現期距洪峰流量成果需先繪製在前(圖 5-1)以為比較，圖幅大小以清晰呈現為原則，如圖 5。

圖 7 25 年重現期距洪峰流量分配圖

- 繪製水文分析各控制點的 25 年重現期距洪峰流量及比流量分配成果，並標明該河川(含主要支流)、控制點(如橋梁、主支流匯入處)；如係引用既有水文報告者該引用之各控制點的 25 年重現期距洪峰流量成果需先繪製在前(圖 6-1)以為比較，圖幅大小以清晰呈現為原則，如圖 6。

圖 8 水道縱斷面水理演算成果圖

- 繪製水道縱斷面 2 年及 25 年重現期距洪水位，並標明高程及縱斷面累距、斷面樁號、綽線高程、攔水堰壩、跨河建造物，以清晰呈現，A3 圖幅大小摺疊為 A4，或以 A4 圖幅縮放成適當比例，如圖 7。

圖 9 河川圖籍接續一覽圖

- 標示河川區域、檢討變更之起終點、堤防或護岸及其名稱、跨河建造物及其名稱、分幅圖框號、圖框縱橫坐標、斷面線及其編號、河川名稱、水流方向、TWD97 坐標系統、主要支流及排水，並套繪縣市界、鄉鎮市區界、地段界及名，A3 圖幅大小(含指北針、直線比例尺及圖例)，以清晰呈現，A3 圖幅大小(含指北針、直線比例尺及圖例)摺疊為 A4，或以 A4 圖幅縮放成適當比例，如圖 8。如 A3 圖幅分幅時需標示接續一覽圖。

圖 10 變更河川區域河段涉及都市計畫範圍圖

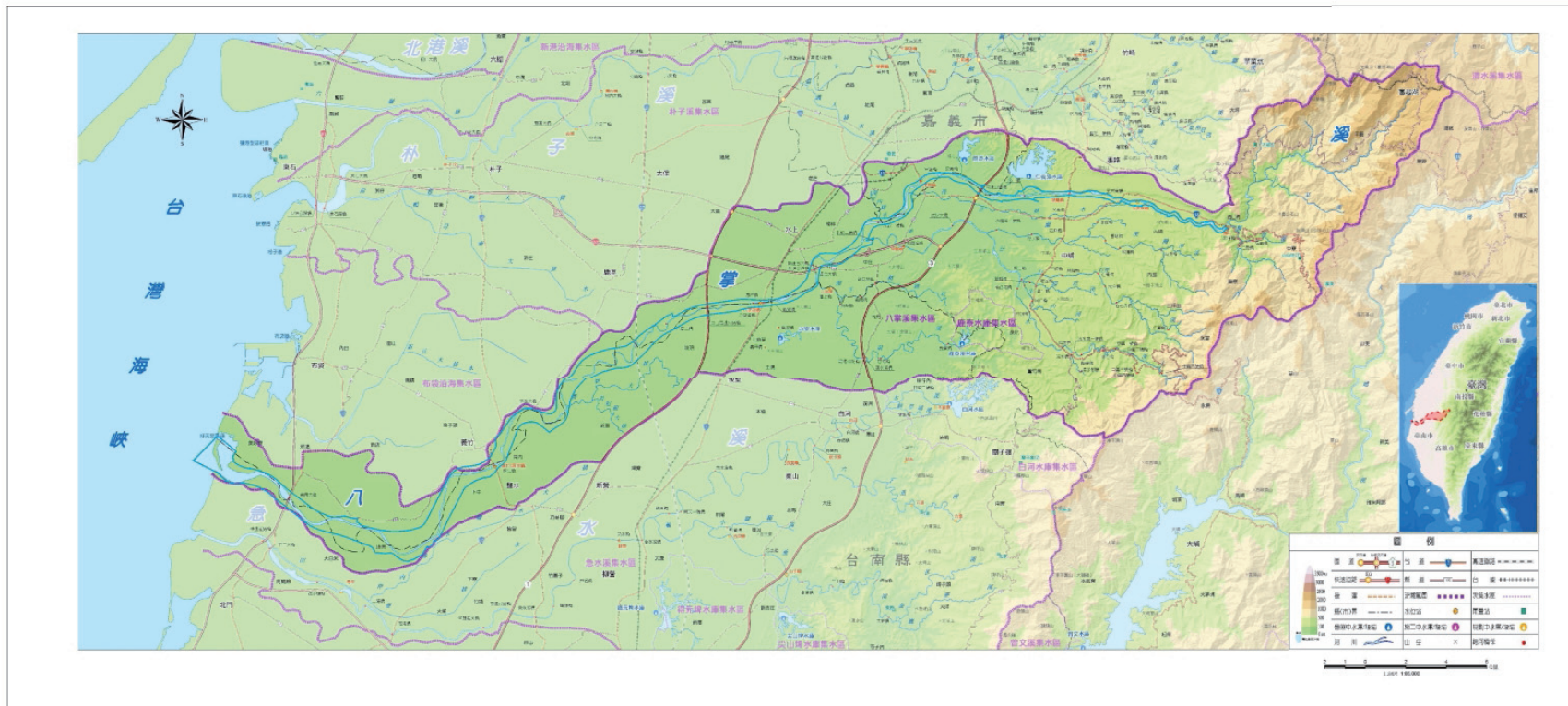
- 變更河川區域河段各都市計畫圖標示變更之河川區域，斷面線及樁號等，以清晰呈現，A3 圖幅大小(含指北針、直線比例尺及圖例)摺疊為 A4，或以 A4 圖幅縮放成適當比例，如圖 9。

附錄一水道橫斷面成果圖

- 橫斷面圖之橫向比例尺比例應一致，如河寬變化較大之河川選用之橫向比例應以河寬接近河段來區別最多不超過 3 種；縱向比例尺則採 1 種比例為原則，並儘量放大比例，均採直線比例尺註記，圖上並標示實測之地形及地物、斷面樁及其編號高程、2 年及 25 年重現期距洪水位、已公告之水道治理計畫線及用地範圍線、擬劃定之河川區域線及依據條款、堤防或護岸（含側溝）、攔水堰壩、跨河建造物、高程及橫斷面累距、左右岸相片、測量日期等，A4 圖幅大小分上下兩幅為原則，如附錄一。

附錄二河川區域檢討變更成果圖(含接續一覽圖)

- 本圖採用最新公告 TWD97 坐標系統之河岸地形測量成果作為基準，再套繪影像圖(於成果圖不需顯示影像圖)、地籍圖、都市計畫區、國有林班地、保安林、原住民保留地及水庫蓄水範圍等，以作為河川區域檢討變更成果圖之底圖。
- 圖面繪製公告之河川區域、檢討變更之起終點、原公告之河川區域、水道治理計畫線及用地範圍線、2 年重現期距尋常洪水位線，並測繪河防建造物(含堤防、護岸、丁壩、防砂壩、潛壩、固床工、附屬堤防設施之水門等)及其名稱、斷面樁(含斷面線)及其編號、攔水堰壩、跨河建造物及其名稱、河川區域內或毗鄰之建築物、高於尋常洪水位之坎邊線(無河防建造物河段需標示)及其他重要之地物(如毗鄰道路、水溝、田埂與本案測量有關之測量控制點等)及地形(如毗鄰水路、地形與地籍相同之地徵點等)，圖面所測繪之地物及地形均應實際測量所得繪製。如附錄二。
- 圖面需標示河川名稱、水流方向、毗鄰河川區域土地權屬(分成水利署、公有地、私有地)，並套繪縣市界、鄉鎮市區界、地段(含小段)及其名稱，比例尺:1/4000~1/8000 以清晰呈現為原則，A3 圖幅大小(含指北針、直線比例尺)摺疊為 A4，或以 A4 圖幅縮放成適當比例，如附錄二。
- 接續一覽圖標示分幅圖框號、變更之河川區域線及起終點、縣市界、鄉鎮市區界、地段界及名、水流方向、主要支流及排水，以清晰呈現，A3 圖幅大小(含指北針、直線比例尺及圖例)摺疊為 A4，或以 A4 圖幅縮放成適當比例，如附錄二。



八掌溪流位置圖

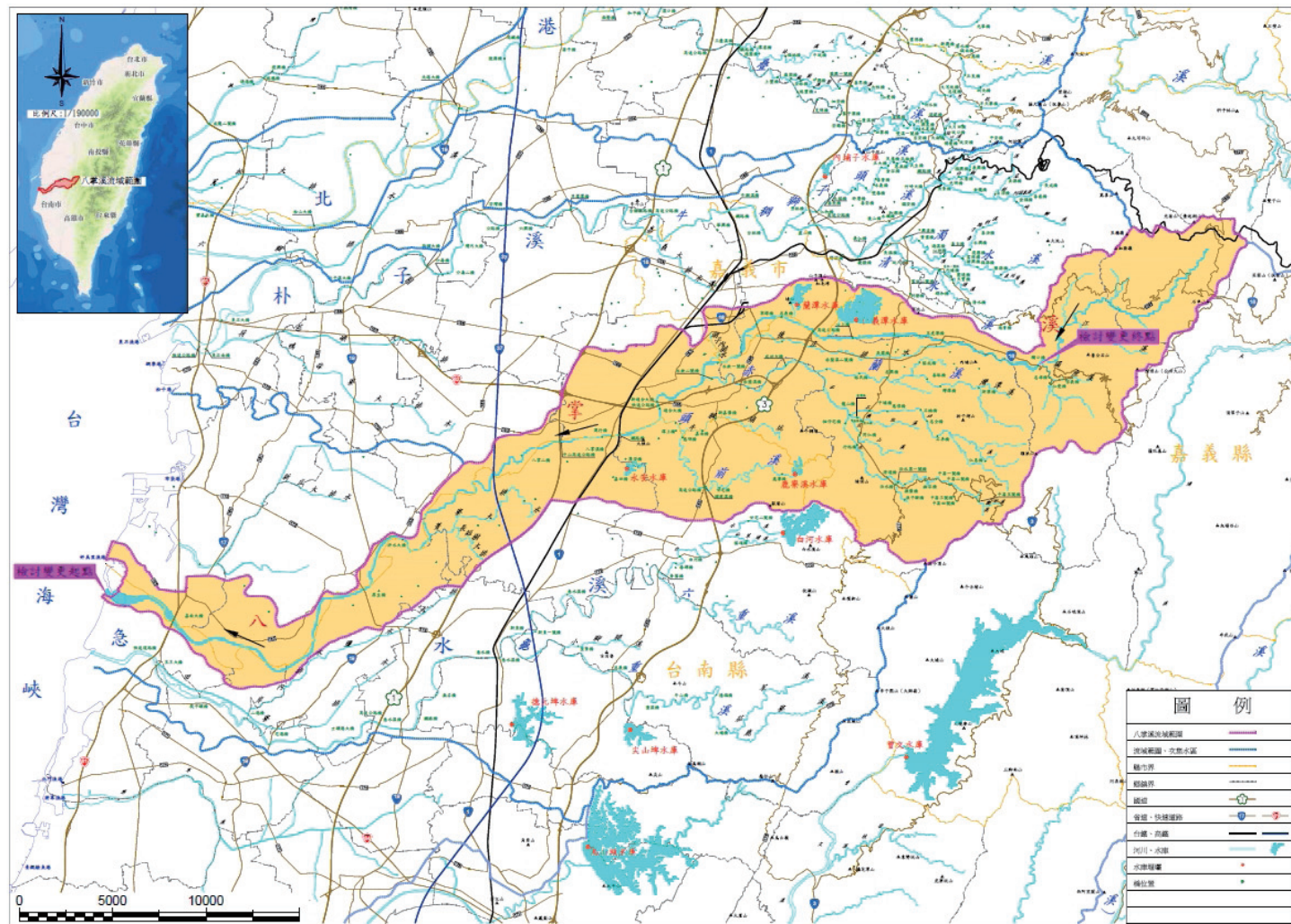


圖 1 河川區域檢討變更範圍示意圖

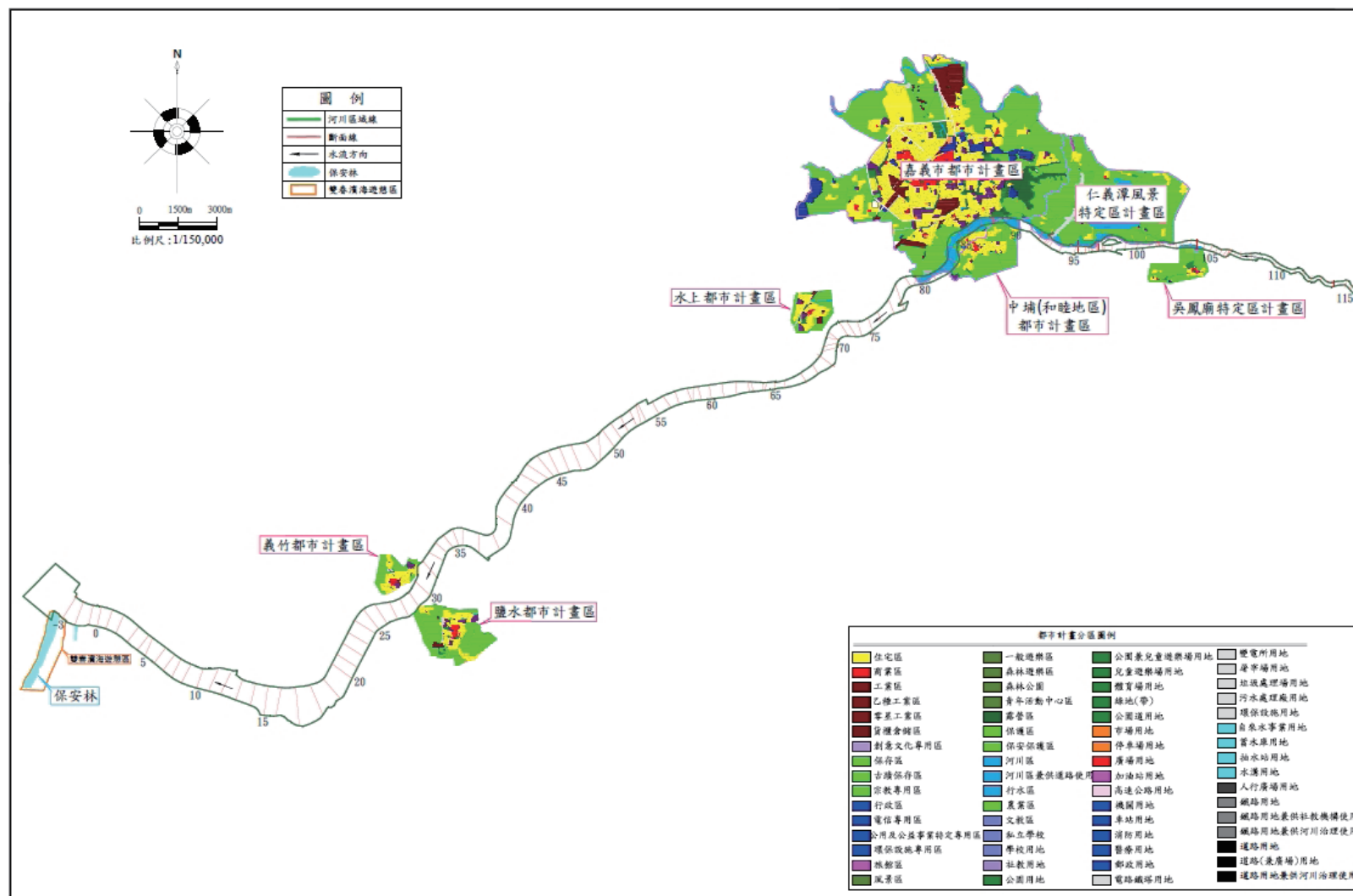


圖 2 都市計畫及特定區涉及河川區域圖

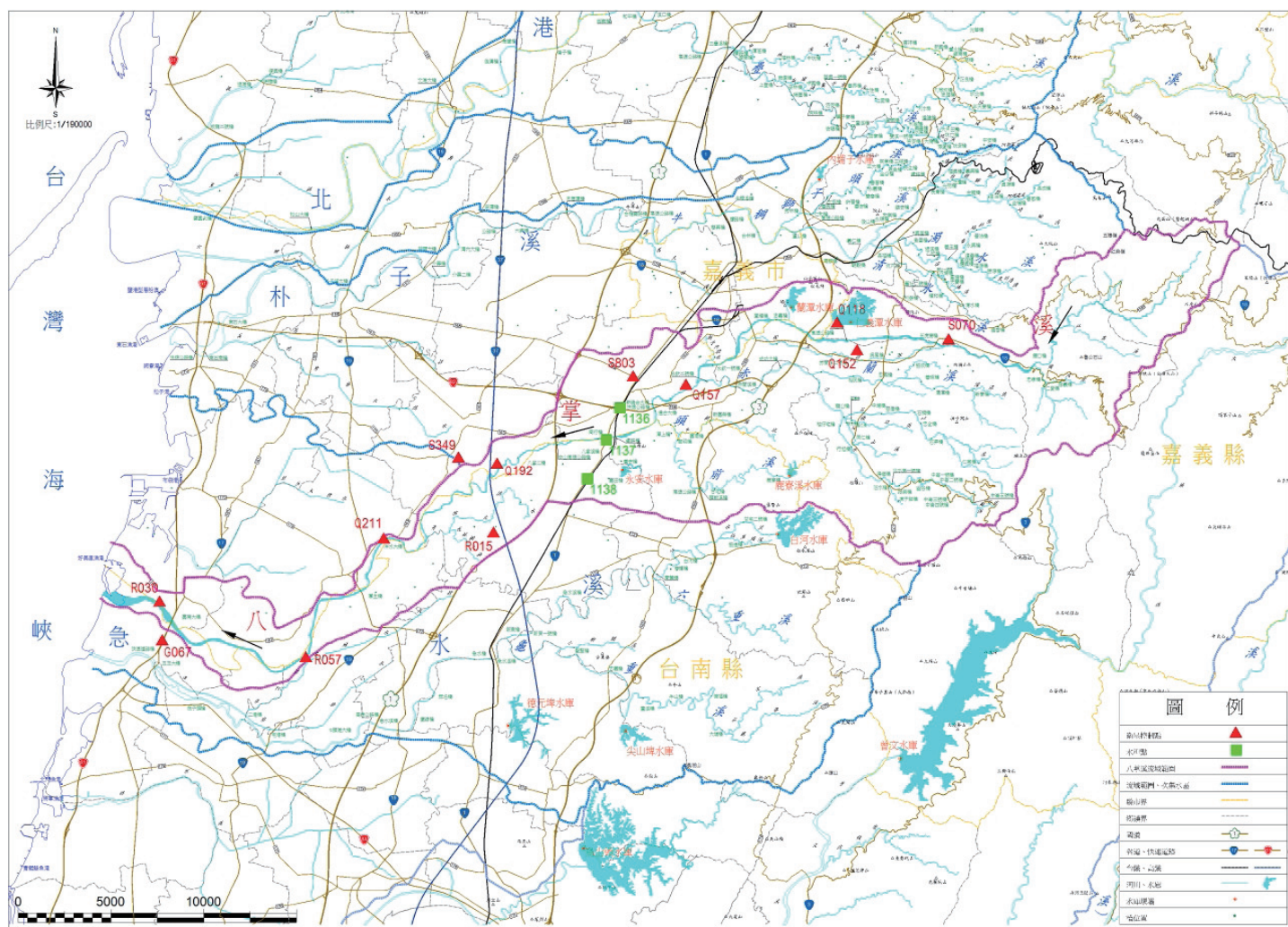
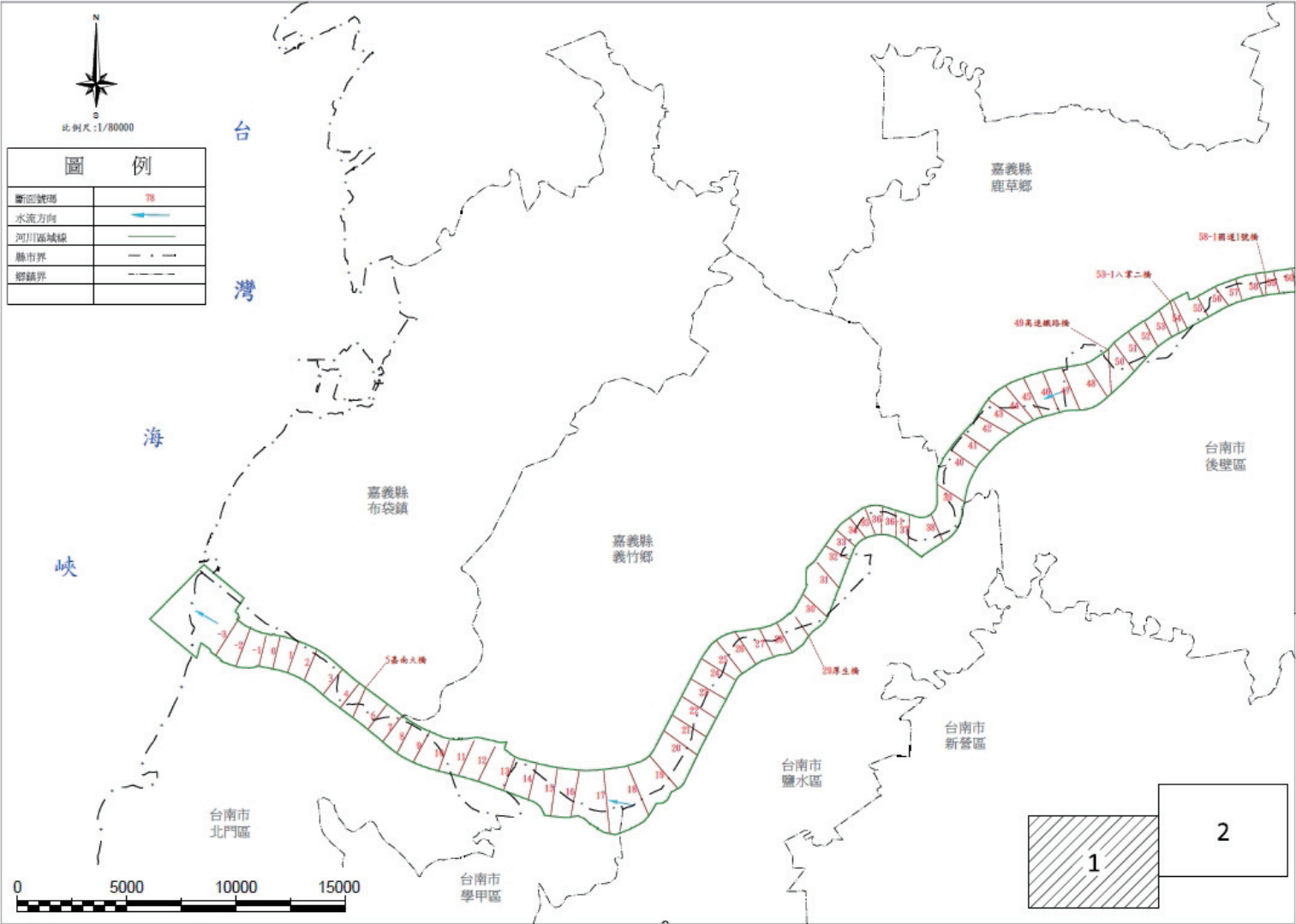


圖3 測量基本控制點分布圖



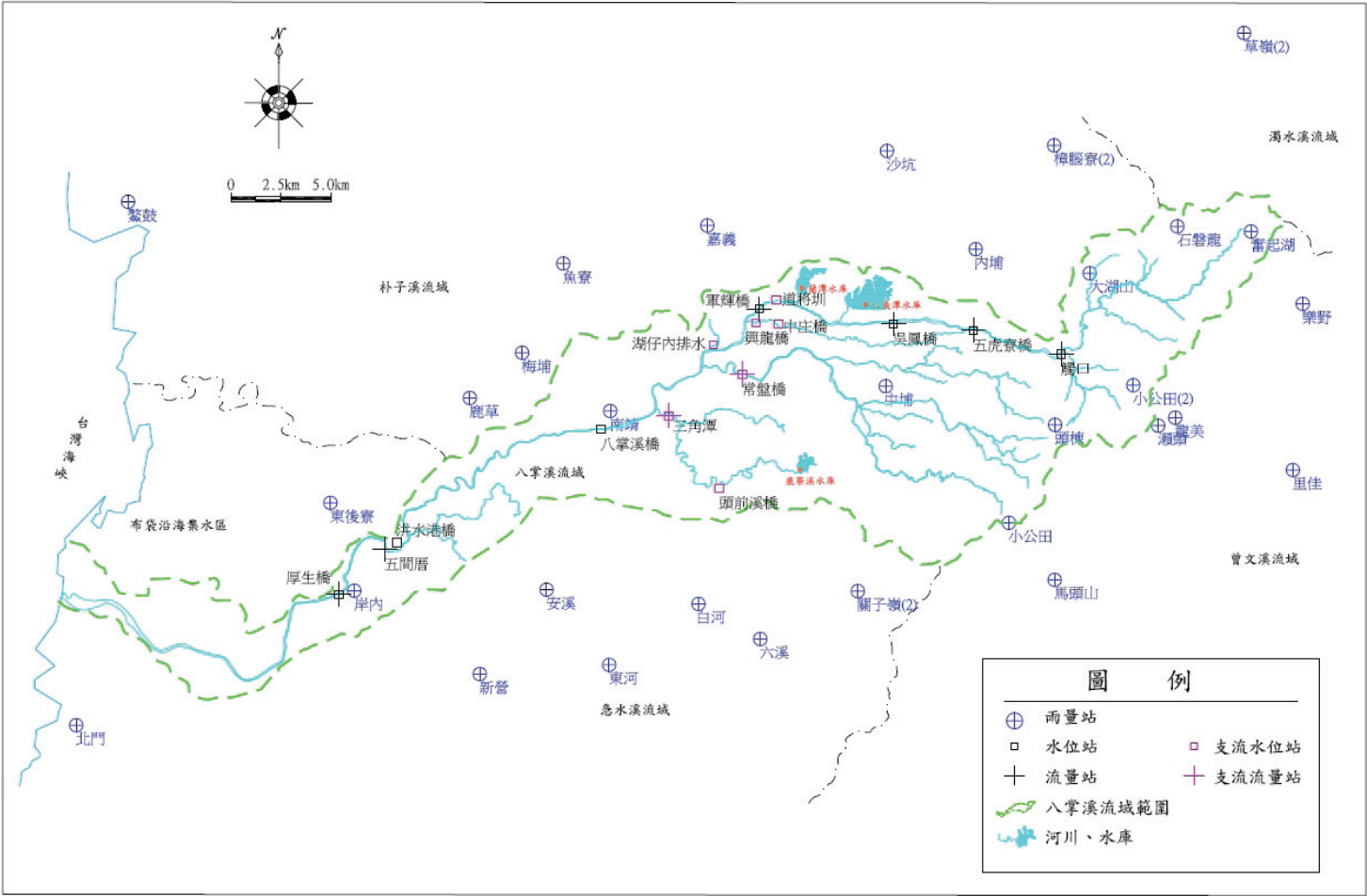


圖 5 水文站分布圖

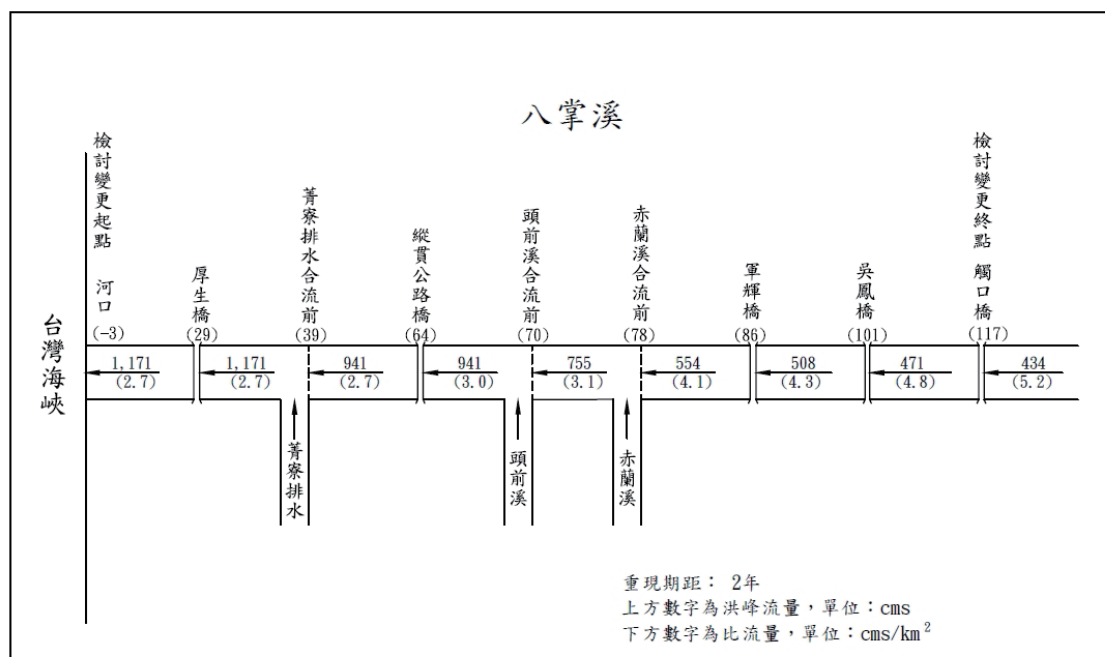


圖 6 2 年重現期距洪峰流量分配圖

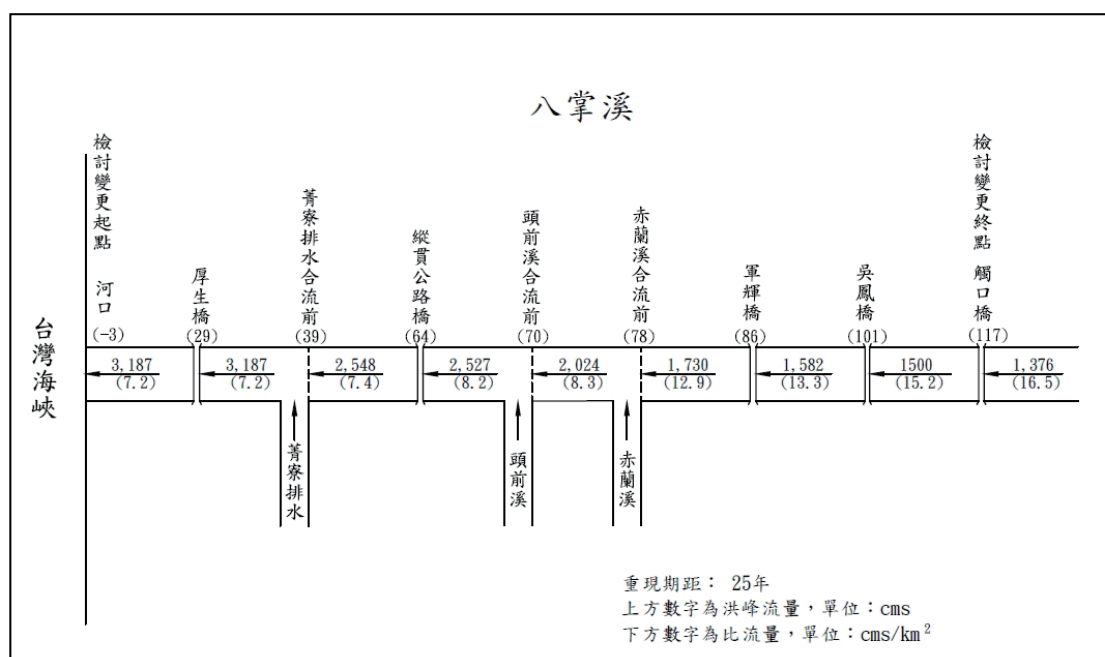


圖 7 25 年重現期距洪峰流量分配圖

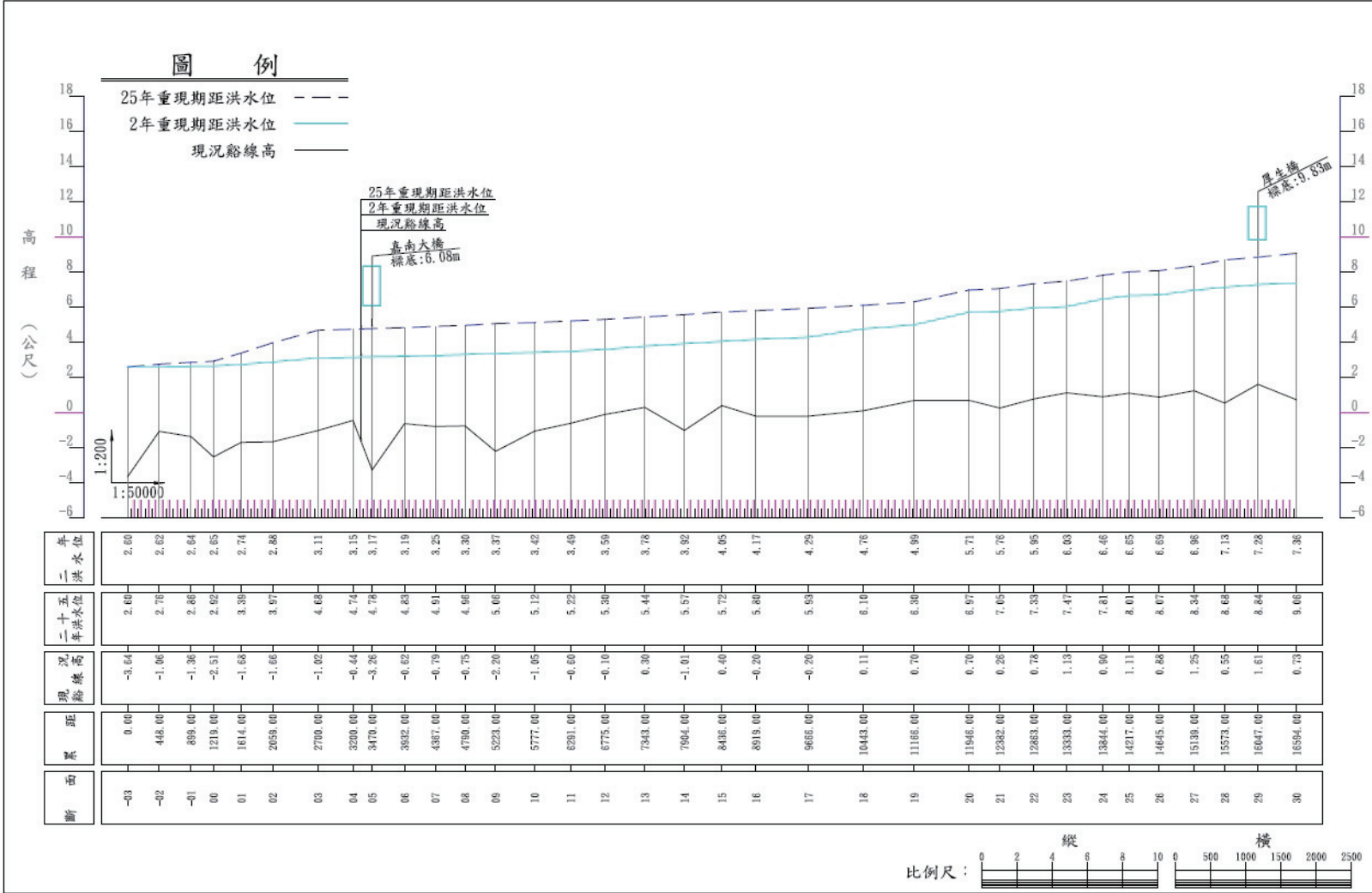


圖 8 水道縱圖面水理演算成果圖(1/3)

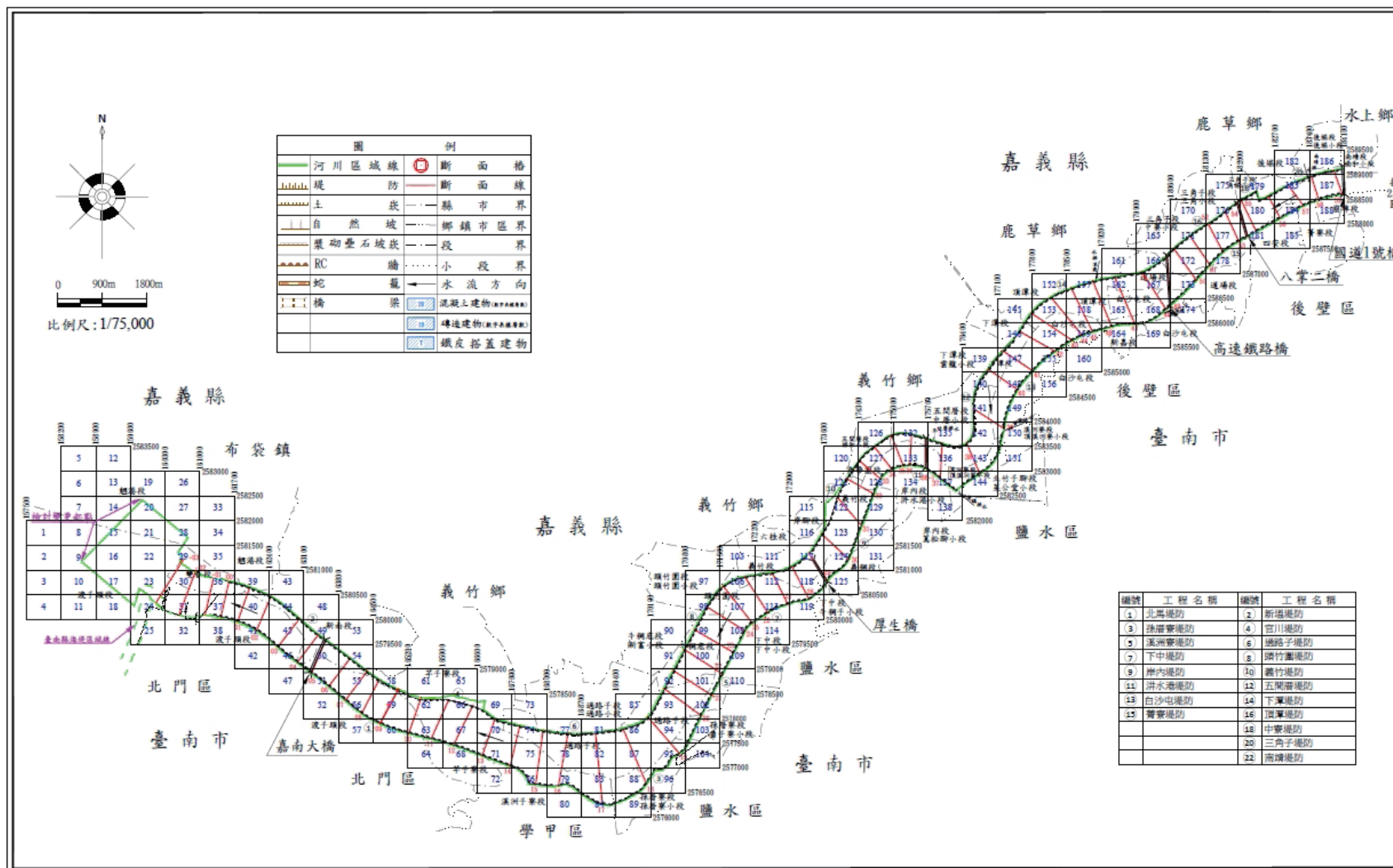


圖 9 河川圖籍接續一覽圖(1/2)

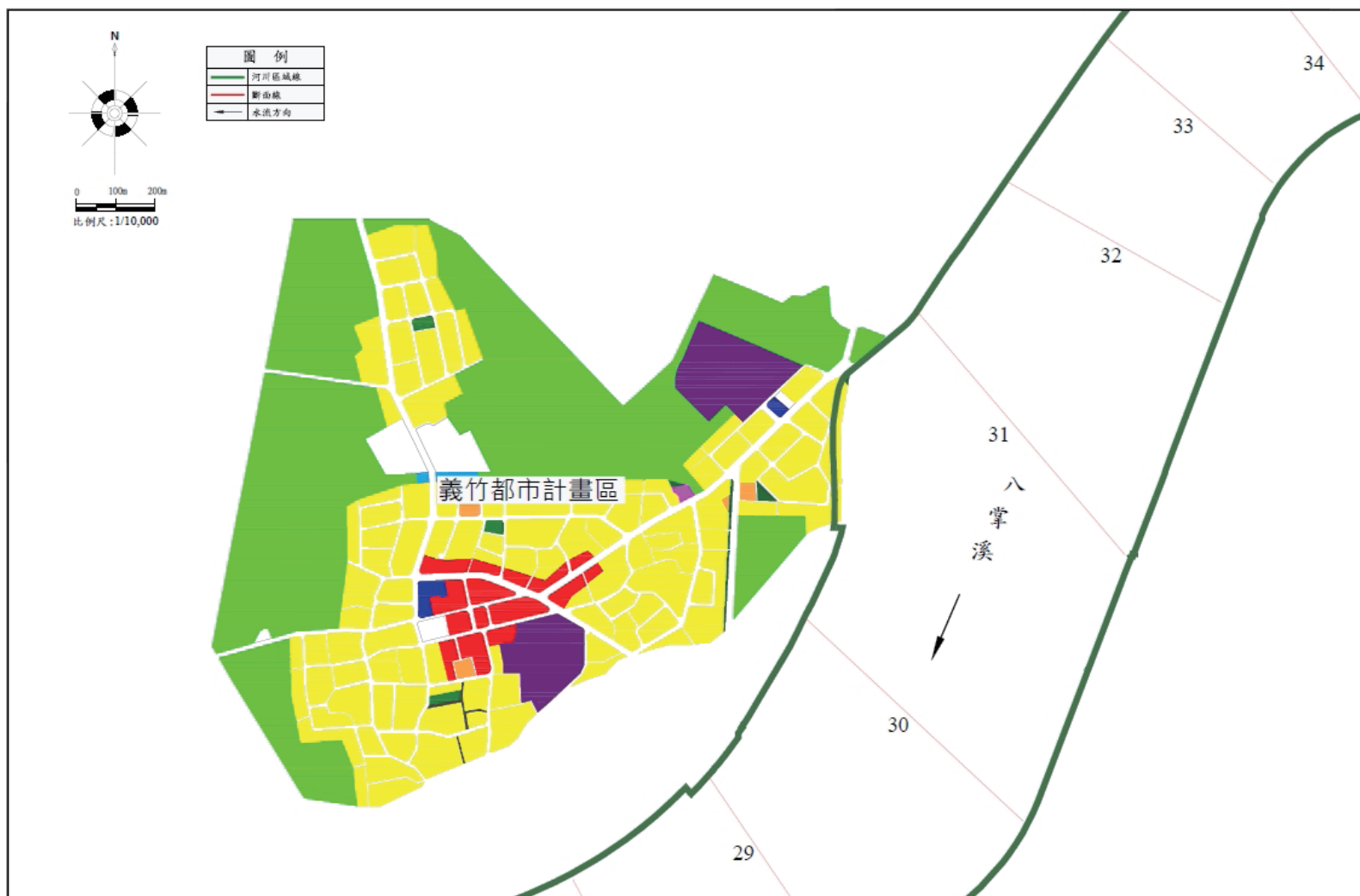


圖 10 變更河川區域河段涉及都市計畫範圍圖

表1 計畫河段現有河防建造物一覽表

單位:公尺

左岸		右岸	
堤防護岸名稱	長度	堤防護岸名稱	長度
北馬堤防	8020	新塭堤防	4540
孫厝寮堤防	4054	官順堤防	1874
溪洲寮堤防	1451	過路子堤防	2400
下中堤防	2226	頭竹圍堤防	5718
岸內堤防	2374	義竹堤防	3671
泔水港堤防	1785	五間厝堤防	3349
白沙屯堤防	5643	下潭堤防	2749
菁寮堤防	7880	頂潭堤防	2661
義興堤防	3632	中寮堤防	517
公館堤防	3832	三角子堤防	1843
後庄堤防	1413	南靖堤防	3215
富收堤防	4927	外溪洲堤防	4414
金蘭堤防	541	內溪洲堤防	2160
仁義堤防	1659	湖內堤防	2703
仁義潭導流堤	1517	吳鳳堤防	1558
十塊厝一號護岸	764	彌陀護岸	237
十塊厝二號護岸	718	忠義堤防	1786
觸口一號護岸	54	內甕堤防	1061
觸口二號護岸	144	竹山堤防	371
		新福護岸	252
		牛埔四號護岸	661
合計	52634		47740

表2 計畫河段現有跨河建造物一覽表

單位:公尺

斷面編號	橋名	梁底最低點	橋長	橋寬	管理單位
5	嘉南大橋	6.08	750	39.5	公路總局
29	厚生橋	9.35	518	20.5	公路總局
36.1	洪水港大橋	12.78	600	12	臺南市政府
49	高速鐵路橋	17.30	—	13.5	高速鐵路工程局
53.09	八掌二橋	16.67	700	8.15	嘉義縣政府
58.1	國道一號橋	20.12	512	44.5	臺灣區國道高速公路局
63.1	台糖鐵路橋	19.48	340	3	臺灣糖業股份有限公司
64.1	新八掌溪橋	20.21	303	26	公路總局
65	縱貫鐵路橋	20.41	296.7	10.9	臺灣鐵路管理局
66	嘉南大圳渡槽	22.05	265.9	4.6	嘉南農田水利會
70.1	台 82 號橋	27.46	—	24	公路總局
71.1	通合大橋	24.04	510.8	13	公路總局
79.1	永欽一號橋	26.70	387	15	嘉義縣政府
86	軍輝橋	34.19	277	22	公路總局
89	忠義橋	43.44	180	30	嘉義市政府
92.1	國道三號橋	65.84	563	42	臺灣區國道高速公路局
92.3	國道三號橋	68.12	180	9.65	臺灣區國道高速公路局
97.5	仁義潭大橋	85.11	160	16.35	嘉義縣政府
101	吳鳳橋	120.33	320	19	公路總局
105.1	新五虎寮橋	148.62	140	8.2	公路總局
114.1	行圓橋	226.75	140	8	嘉義縣政府
117	觸口橋	234.52	277	22	公路總局

表 3 治理規劃及治理計畫辦理情形及公告一覽表

計畫名稱	日期	規劃單位	計畫範圍	計畫內容	備註
八掌溪治理規劃報告(下游段)	71.6	前台灣省水利局規劃總隊	出海口至軍輝橋	規劃堤防預定線	
八掌溪治理規劃報告(上游段)	74.7	前台灣省水利局規劃總隊	軍輝橋至仁義潭攔河堰	規劃堤防預定線	
八掌溪治理基本計畫	75.10	前台灣省水利局規劃總隊	出海口至仁義潭攔河堰	公告出海口至仁義潭攔河堰堤防預定線	76.10.12 核定文號:經水 51125 77.06.20 公告文號:府建水 151553
八掌溪上游段治理規劃報告	79.12	嘉義縣政府	仁義潭攔河堰至觸口橋	縣管河川治理	
八掌溪上游段治理基本計畫	79.12	嘉義縣政府	仁義潭攔河堰至觸口橋	縣管河川計畫	81.06.26 核定文號:府建水 166473 81.08.28 公告文號:嘉府建 83049
八掌溪治理規劃檢討報告(頭竹圍河段)	85.7	前台灣省水利局規劃總隊	斷面 18 至斷面 24 (頭竹圍段)	檢討頭竹圍段堤防預定線	
八掌溪治理基本計畫(頭竹圍河段)第一次修訂	86.8	前台灣省水利處規劃總隊	斷面 18 至斷面 24 (頭竹圍段)	修正頭竹圍段堤防預定線	86.07.22 核定文號:經水 86021518 86.10.08 公告文號:府建水 157894
八掌溪治理規劃檢討水文分析報告	96.5	水利規劃試驗所	出海口至觸口橋	八掌溪水文分析	經水文字 09630001990
八掌溪治理規劃檢討報告	進行中	水利規劃試驗所	出海口至觸口橋	進行中	進行中
八掌溪治理基本計畫(第二次修訂)	進行中	水利規劃試驗所	出海口至觸口橋	進行中	進行中
註：民國 89 年省管河川改為中央管河川，八掌溪河川界點改至觸口橋。					

表4 河川區域公告一覽表 (1/2)

編號	公告日期	公告文號	公告圖號	類別
1	63.11.27	府建水129033	1~168	劃定
2	69.08.02	府建水 77207	152~202	劃定
3	72.07.15	府建水 150977	164、167、183、184、187	局部變更
4	74.05.07	府建水 146942	202~202-1	局部變更
5	75.09.10	府建水 155523	159、164	局部變更
6	76.09.07	府建水 155973	165~167、170、172、177、179、 182	局部變更
7	77.08.17	府建水 156407	1~162	檢討變更
8	80.01.10	府建水 153095	142~146、148、149、153	局部變更
9	81.07.29	府建水 169544	19、20、23、24、26、27、33、34	局部變更
10	81.07.29	府建水 98129	200、202	局部變更
11	84.04.15	府建水 148492	139、140、142、143、148、149、154、 155	局部變更
12	84.11.06	府建水 164190	138、143、143-1、144、145、150	局部變更

表 5 測量成果查驗事項表(註 1)

項目及標準		審查結果		備註
		符合	不符合	
1、 <u>平面控制點檢測</u>				
<u>控制點等級、數量(3 點以上)、<u>均勻分布且涵蓋作業區域</u></u>				
檢測結果(角度較差 20 秒以內,距離較差值小於 1/10,000 或平面位置較差 3cm 以內)				
繪製展點圖		-	-	檢附於「控制測量報告書」中
2、 <u>水準點檢測</u>				
水準點等級、數量(3 點以上)				
檢測結果(7mm√k 以內)				
3、 <u>平面控制測量</u>				
(1) <u>衛星定位測量</u>				
兩個觀測時段間至少有共同點 2 點以上、觀測時間 1 小時以上				
平差精度(邊長標準誤差小於 30mm+6ppm；平面位置標準誤差小於 5cm)				
(2) <u>導線測量(註 2)</u>				
測量要求(水平角 2 測回,測回差 10 秒以內。測距 2 測回,較差小於 10mm)				
<u>導線平差前閉合差(主導線水平角閉合差小於 20″√N,位置閉合差小於 1/8,000；支導線水平角閉合差小於 30″√N,位置閉合差小於 1/5,000)</u>				
繪製展點圖				
4、 <u>新埋設斷面樁</u>				
(1) <u>水準測量引測</u>				
(往返觀測一測回,每段精度小於 12mm√k 以內)				
(2) <u>衛星定位測量</u>				
兩個觀測時段間至少有共同點 2 點以上、觀測時間 1 小時以上				
平差精度(邊長標準誤差小於 30mm+6ppm；平面位置標準誤差小於 5cm)				

註：1. 測量作業如係採其他同等成果精度或其他適當之測量方法者，應敘明採用該方法所遵循之測量規範或手冊，並需先經主辦機關認可，本表應配合修正。

2. 平面控制測量如未採用導線測量請於備註欄敘明。

表 6 平面控制測量引用已知控制點一覽表

點號	點名	等級	TWD97[2010]		備註
			橫坐標(m)	縱坐標(m)	
G067	嘉南大橋 (水準點)	1	162872.902	2578175.748	由布袋往北門行駛台 17 線過嘉南大橋至里程 148K+400,點即在道路護坡旁。
Q118	仁義潭	3	199252.502	2595319.287	由嘉義農專出發，往仁義潭方向行 2.3 公里至仁義橋，再往前 20 公尺至草坪，點位於草坪上。
Q152	仁天宮	3	200324.920	2593829.017	由頂六國出發沿台 18 線往社口方向行 2 公里至義仁橋，左轉進入樹頭行 250 公尺後左轉，再行 400 公尺至仁天宮下車，點位於廟旁建築物樓頂。
Q157	內溪州	3	191100.167	2591966.757	水上 163 號縣道往嘉義，至凌雲二村亮青洗衣店右一條小路右轉至閘門，再由閘門走堤防邊之柏油路行經約 1.4KM 即可到達點位於堤防上。 在 163 號縣道 8KM 處，即水上鄉柳子林 1603 號，多多愛犬屋右轉，沿堤防行 1.60KM 處，在堤防上找內溪州堤防樁 2K+100m 樁位附近。

表 7 平面控制測量已知控制點檢測一覽表 (水平角檢核)

第 1/2 頁

編號	測站	後視	e-GNSS[2010]坐標 (度-分-秒)	TWD97[2010]坐標反算 (度-分-秒)	較差 (秒)	規範值 (秒)	備註
		前視					
1	G067	R030	100-31-58	100-31-53	-5	20	合格
		R057					
2	Q118	S070	45-37-25	45-37-26	2	20	合格
		Q152					
3	Q118	Q152	103-23-06	103-23-03	-3	20	合格
		Q157					
4	Q118	Q157	7-32-36	7-32-36	0	20	合格
		S803					
5	Q152	R057	17-43-35	17-43-34	0	20	合格
		Q157					
6	Q152	Q157	65-40-26	65-40-30	3	20	合格
		Q118					
7	Q152	Q118	119-03-06	119-03-04	-2	20	合格
		S070					
8	Q152	S070	157-32-53	157-32-52	-2	20	合格
		R057					
9	Q157	S803	148-45-42	148-45-42	1	20	合格
		Q118					
10	Q157	Q118	10-56-27	10-56-27	0	20	合格
		Q152					
11	Q157	Q152	155-44-52	155-44-52	0	20	合格
		R057					
12	Q157	R057	12-58-39	12-58-39	0	20	合格
		Q192					
13	Q157	Q192	31-34-20	31-34-19	-1	20	合格
		S803					
14	Q192	Q157	157-18-18	157-18-18	0	20	合格
		R057					
15	Q192	R057	11-43-01	11-43-06	5	20	合格
		Q211					
16	Q192	Q211	42-36-57	42-36-54	-2	20	合格
		S349					

表 8 水準控制測量引用已知水準點一覽表

點號	點名	等級	測設單位	高程(m)	路線
1136	南靖	1	內政部	24.887	由水上沿台 1 線往後壁方向行至指標 272K+400 處停車，可見點位於右方槽化分隔島內。
1137	八掌溪橋	1	內政部	20.703	由水上台 1 線往後壁方向行，過八掌溪橋再直行約 400 公尺，見公路局碑，點位於石碑旁。
1138	茄苳橋	1	內政部	23.981	由水上往後壁方向行至 276K+800 處停車(過茄苳橋)，點即位於中央分隔島上。

表 9 水準控制測量已知水準點檢測一覽表

起點	終點	測段距離(km)	已知高差(m)	檢測高差(m)	較差(mm)	容許精度 7mm√k
1138	1137	2.04	-3.278	-3.304	26	10
1137	1136	2.42	4.184	4.209	-25	11
1138	1136	4.46	0.906	0.905	1	14.783

註: 1. 距離不足 1 公里以 1 公里計。

2. 較差值 < 容許精度值為合格。

3. 以台 1 線茄苳橋「**1138**」水準點為檢測起點，往北檢測「1137、1136」等三點水準點。檢測結果 1137 逾公差值不合格；由 1138 聯測至 1136，檢測成果符合「河川區域劃定及變更勘測作業須知」規範之精度 7。

表 10 斷面樁測量成果表 TWD97[2010]

單位:公尺

樁 號	左岸					右岸				
	橫坐標 (X)	縱坐標 (Y)	高程	埋設 日期 (年)	備 註	橫坐標 (X)	縱坐標 (Y)	高程	埋設 日期 (年)	備 註
-3	160117.807	2580344.123	3.713	94	水泥樁	160670.094	2581218.345	3.284	101	鋼標樁★
-2	160579.909	2580092.606	3.656	88	水泥樁	160922.880	2581000.539	2.418	88	水泥樁
-1	161112.796	2580120.983	3.871	88	水泥樁	161267.808	2580793.115	2.978	97	水泥樁
0	161427.369	2580057.116	5.816	84	水泥樁	161590.461	2580770.243	5.593	84	水泥樁
1	161768.837	2579970.554	6.038	97	鋼標樁	162007.386	2580646.101	5.706	97	鋼標樁
2	162148.158	2579786.126	6.022	84	水泥樁	162430.627	2580458.461	5.946	97	鋼標樁
3	162578.518	2579449.415	6.165	84	水泥樁	163010.016	2580013.238	6.035	88	水泥樁
4	162973.493	2579145.455	6.055	97	水泥樁	163393.211	2579691.708	6.120	88	水泥樁
5	163258.069	2578927.732	5.821	84	水泥樁	163393.211	2579691.708	6.120	84	水泥樁
6	163605.762	2578655.130	5.899	84	水泥樁	164034.264	2579214.975	6.254	88	水泥樁
7	163946.819	2578374.473	6.264	97	水泥樁	164374.776	2578949.072	6.430	88	水泥樁
8	164271.133	2578109.072	5.509	101	鋼標樁★	164618.134	2578782.129	6.384	84	水泥樁
9	164642.119	2577903.969	6.167	101	水泥樁★	165000.602	2578574.282	6.646	97	鋼標樁
10	165220.665	2577705.664	6.461	94	鋼標樁	165457.861	2578386.509	6.506	97	鋼標樁
11	165672.254	2577592.935	7.294	84	水泥樁	166024.644	2578376.464	6.850	97	鋼標樁
12	166123.219	2577462.981	7.334	84	水泥樁	166507.527	2578251.905	8.375	94	水泥樁
13	166704.201	2577251.693	6.922	97	水泥樁	166958.187	2577992.792	8.585	94	水泥樁
14	167266.644	2577043.165	7.255	97	水泥樁	167458.927	2577847.011	8.780	94	水泥樁
15	167779.017	2576668.892	8.204	84	水泥樁	167929.567	2577749.027	8.980	94	水泥樁
16	168239.743	2576647.320	8.363	84	水泥樁	168431.199	2577685.897	9.227	97	水泥樁
17	169127.157	2576274.267	8.837	84	水泥樁	168987.091	2577705.887	9.514	94	水泥樁
18	170012.620	2576685.919	9.064	84	水泥樁	169545.785	2577790.756	9.670	94	水泥樁
19	170676.038	2577299.057	9.462	84	水泥樁	170048.880	2578025.553	9.090	94	水泥樁
20	171115.082	2578064.155	9.820	97	鋼標樁	170381.260	2578602.424	9.722	94	水泥樁
21	171327.618	2578475.436	9.286	97	水泥樁	170567.469	2578963.871	9.861	94	水泥樁
22	171550.965	2578901.173	9.297	94	水泥樁	170788.509	2579392.221	9.732	94	水泥樁
23	171776.660	2579334.564	9.450	94	水泥樁	170995.337	2579793.232	10.307	89	水泥樁

備註: 1. 註明樁之材質

施測年月 101.3~101.5

2. ★=新設。延=延後樁。

表 11-1 雨量站況表(1/2)

站號	站名	經辦單位	TWD97 坐標系統		記錄時間		站級
			橫坐標(m)	縱坐標(m)	起	終止	
1550P022	梅埔	嘉南農田水利會	182765	2592966	1981	2009	普通
1550P030	鹿草	嘉南農田水利會	180143	2590702	1931	2009	普通
1590P009	安溪	嘉南農田水利會	183989	2581086	1931	2009	普通
1510P104	草嶺(2)	第四河川局	218934	2609006	1965	繼續	自記
1550P042	樟腦寮(2)	第五河川局	209420	2603369	1960	繼續	自記
1550P055	沙坑	第五河川局	201045	2603091	1965	繼續	自記
1580P002	大湖山	第五河川局	211202	2596954	1953	繼續	自記
1580P041	小公田(2)	第五河川局	213386	2591339	1967	繼續	自記
1590P043	關子嶺(2)	第五河川局	199583	2581012	1957	繼續	自記
1590P047	六溪	第五河川局	194695	2578612	1958	繼續	自記
1630P048	里佳	南區水資源局	221379	2587087	1969	繼續	自記
1630P047	樂野	南區水資源局	221871	2595421	1975	繼續	自記
1630P049	馬頭山	南區水資源局	209444	2581578	1969	繼續	自記
1630P064	龍美	南區水資源局	215484	2589714	1990	繼續	自記
467480	嘉義	中央氣象局	192042	2599350	1968	繼續	自記
C0M530	奮起湖	中央氣象局	219278	2599052	1993	繼續	自記
C00910	新營	中央氣象局	180644	2576852	1989	繼續	自記
C1M390	瀨頭	中央氣象局	214630	2589311	1989	繼續	自記
C1M470	鰲鼓	中央氣象局	163023	2600542	1993	繼續	自記
C1M490	內埔	中央氣象局	205487	2598164	1993	繼續	自記
C1M500	魚寮	中央氣象局	200827	2597443	1993	繼續	自記

註：資料來源為水利署水文資訊網，原資料為 67 座標，本計畫換算為 97 座標。

表 11-2 水文流量站況表

流域	站號	站名	TWD 97 坐標系統		水位記錄年份
			橫坐標(m)	縱坐標(m)	
主流	1580H001	觸口	209775	2592900	1940~1944, 1947, 1966~2012
頭前溪	1580H002	三角潭	190114	2589813	1940~1944, 1946~1947
主流	1580H005	厚生橋	173576	2580854	1941~1943, 1947~2009
主流	1580H007	軍輝橋	194642	2595166	1970~2012
赤蘭溪	1580H008	常盤橋	193793	2591888	1970~2012
主流	1580H009	五虎寮橋	205368	2594095	1973~1979
主流	1580H012	吳鳳橋	201366	2594410	1981~1986
主流	1580H013	八掌溪橋	186707	2589138	2001~2012
頭前溪	1580H015	頭前溪橋	192647	2586177	2009~2012
主流	1580H016	泚水港橋	176489	2583450	2009~2012
後庄排水	1580H017	興龍橋	194489	2594451	2011~2012
湖仔內排水	1580H018	湖仔內排水	192333	2593358	2011~2012
後庄排水	1580H019	中庄橋	195619	2594396	2011~2012
道將圳	1580H020	道將圳	195511	2595636	2011

註：資料來源為水利署水文資訊網，原資料站位為 67 坐標，本計畫換算為 97 坐標。

單位：立方公尺/秒

控制站		重現期距(年)							
		1.1	2	5	10	25	50	100	200
厚生橋	前次	619	1250	1940	2430	3075	3570	4090	4630
	無因次	531	1171	1892	2433	3187	3800	4456	5164
	三角形	709	1513	2415	3091	4034	4800	5622	6506
	實測	261	932	1766	2418	3347	4114	4943	5839
菁寮排水 合流前	前次	499	1000	1560	1940	2460	2850	3270	3700
	無因次	435	941	1515	1947	2548	3037	3562	4126
	三角形	571	1213	1934	2474	3227	3840	4496	5203
縱貫公路 橋	前次	499	989	1530	1910	2410	2790	3200	3620
	無因次	435	941	1509	1934	2527	3009	3526	4082
	三角形	563	1184	1881	2404	3132	3724	4358	5042
頭前溪合 流前	前次	405	800	1240	1540	1950	2260	2580	2920
	無因次	350	755	1209	1549	2024	2409	2823	3268
	三角形	453	951	1510	1928	2512	2986	3495	4043
赤蘭溪合 流前	前次	271	574	938	1210	1600	1920	2250	2620
	無因次	240	554	946	1262	1730	2131	2579	3081
	三角形	305	687	1166	1551	2122	2611	3158	3771
軍輝橋	前次	256	539	878	1130	1500	1790	2110	2450
	無因次	221	508	866	1155	1582	1948	2358	2817
	三角形	292	656	1111	1478	2020	2486	3006	3589
	實測	213	679	1129	1432	1819	2110	2403	2701
吳鳳橋	前次	231	490	808	1050	1400	1680	1990	2330
	無因次	203	471	811	1088	1500	1856	2256	2705
	三角形	262	596	1022	1368	1884	2328	2828	3390
觸口橋	前次	216	454	757	972	1290	1550	1830	2140
	無因次	189	434	745	998	1376	1701	2067	2478
	三角形	260	588	1006	1345	1850	2286	2776	3327
	實測	165	510	885	1156	1521	1807	2105	2418

註：前次:民國 96 年水利規劃試驗所「八掌溪治理規劃檢討水文分析報告」。

無因次:本次暴雨-逕流之無因次單位歷線計算成果。

三角形:本次暴雨-逕流之三角形單位歷線計算成果。

實測:本次實測年最大流量頻率分析結果。

表 13 2 年重現期距洪峰流量分配表

河川	控制點	洪峰流量 (cms)	備註
八掌溪	厚生橋	1171	
	菁寮排水合流前	950	新增控制點
	縱貫公路橋	941	
	頭前溪合流前	755	
	赤蘭溪合流前	554	

備註：如係引用報告且有新增控制點時需特別註記。

表 14 25 年重現期距洪峰流量分配表

河川	控制點	洪峰流量 (cms)	備註
八掌溪	厚生橋	3187	
	菁寮排水合流前	2548	新增控制點
	縱貫公路橋	2527	
	頭前溪合流前	2024	
	赤蘭溪合流前	1730	

備註：如係引用報告且有新增控制點時需特別註記。

表 15 各河道糙率係數表

河段	左岸灘地	低水河槽	右岸灘地
	曼寧 n 值		
-3 河口 ⇄ 36.1(汧水港大橋)	0.03	0.026	0.03
37 ⇄ 50	0.035	0.031	0.035
51 ⇄ 71.1 (通合大橋)	0.035	0.028	0.035
72 ⇄ 117.01 (觸口橋)	0.042	0.042	0.042

表 16 2 年重現期距水理演算成果表(1/6)

編號	累距 (m)	洪水量 (cms)	谿線高 (m)	洪水位 (m)	通水 面積 (m ²)	水面寬 (m)	平均 流速 (m/s)	能量 坡降	福祿 數	備註
-3	0	1171	-3.64	2.60	1953.89	562.80	0.60	0.000046	0.10	
-2	448	1171	-1.06	2.62	1989.70	564.49	0.59	0.000044	0.10	
-1	899	1171	-1.36	2.64	1443.84	425.20	0.81	0.000086	0.14	
0	1219	1171	-2.51	2.65	932.09	484.69	1.26	0.00025	0.29	
1	1614	1171	-1.68	2.74	785.80	275.41	1.49	0.000356	0.28	
2	2059	1171	-1.66	2.88	693.35	208.85	1.69	0.000383	0.30	
3	2700	1171	-1.02	3.11	1824.37	682.22	0.64	0.000079	0.12	
4	3200	1171	-0.44	3.15	1778.14	674.17	0.66	0.000074	0.13	
5	3470	1171	-3.26	3.17	2080.04	673.73	0.56	0.000042	0.10	嘉南大橋
6	3932	1171	-0.62	3.19	1495.61	684.30	0.78	0.000138	0.16	
7	4367	1171	-0.79	3.25	1476.19	695.00	0.79	0.000136	0.16	
8	4790	1171	-0.75	3.30	1479.17	736.80	0.79	0.00015	0.17	
9	5223	1171	-2.20	3.37	1893.34	747.16	0.62	0.000084	0.12	
10	5777	1171	-1.05	3.42	1510.38	706.14	0.78	0.000148	0.17	
11	6291	1171	-0.60	3.49	1538.43	841.87	0.76	0.000161	0.18	
12	6775	1171	-0.10	3.59	1307.77	859.50	0.90	0.000314	0.23	
13	7343	1171	0.30	3.78	1230.34	758.03	0.95	0.000333	0.24	
14	7904	1171	-1.01	3.92	1336.96	800.18	0.88	0.000189	0.22	
15	8436	1171	0.40	4.05	1380.32	1062.97	0.85	0.000266	0.24	
16	8919	1171	-0.20	4.17	1487.40	1031.74	0.79	0.000176	0.21	
17	9666	1171	-0.20	4.29	992.43	1196.57	1.18	0.00072	0.41	
18	10443	1171	0.11	4.76	1063.19	918.76	1.10	0.000424	0.33	
19	11166	1171	0.69	4.99	518.15	560.22	2.26	0.001151	0.75	
20	11946	1171	0.70	5.71	1312.98	867.54	0.89	0.000174	0.23	
21	12382	1171	0.26	5.76	915.57	695.02	1.28	0.000297	0.36	
22	12863	1171	0.78	5.95	1114.01	837.47	1.05	0.000331	0.29	
23	13333	1171	1.13	6.03	614.34	735.38	1.91	0.000773	0.67	
24	13844	1171	0.90	6.46	878.43	717.80	1.33	0.000389	0.38	
25	14217	1171	1.11	6.65	1169.93	920.82	1.00	0.000251	0.28	
26	14645	1171	0.88	6.69	659.28	512.85	1.78	0.000444	0.50	
27	15139	1171	1.25	6.96	743.58	423.47	1.57	0.000357	0.38	
28	15573	1171	0.55	7.13	962.92	538.23	1.22	0.000245	0.29	

註：水理演算流況為超臨界流時(福祿數大於 1)，於河川區域劃設時洪水位採臨界水深。

表 17 25 年重現期距水理演算成果表(1/6)

編號	累距 (m)	洪水量 (cms)	谿線 高 (m)	洪水位 (m)	通水 面積 (m ²)	水面寬 (m)	平均 流速 (m/s)	能量 坡降	福祿 數	備註
-3	0	3187	-3.64	2.6	1953.89	562.8	1.63	0.000343	0.28	
-2	448	3187	-1.06	2.76	2080.59	976.06	1.53	0.000286	0.33	
-1	899	3187	-1.36	2.86	1537.55	426.7	2.07	0.000518	0.35	
0	1219	3187	-2.51	2.92	1064.79	485.75	2.99	0.001364	0.65	
1	1614	3187	-1.68	3.39	967.46	278.53	3.29	0.00137	0.56	
2	2059	3187	-1.66	3.97	1060.97	379.76	3	0.001029	0.57	
3	2700	3187	-1.02	4.68	2927.95	697.23	1.09	0.000131	0.17	
4	3200	3187	-0.44	4.74	2854.02	680.61	1.12	0.000122	0.17	
5	3470	3187	-3.26	4.78	3168.83	679.71	1.01	0.000088	0.15	嘉南 大橋
6	3932	3187	-0.62	4.83	2746.67	694.57	1.16	0.00017	0.19	
7	4367	3187	-0.79	4.91	2912.27	708.85	1.09	0.000148	0.17	
8	4790	3187	-0.75	4.96	2651.59	748.52	1.2	0.000201	0.2	
9	5223	3187	-2.2	5.06	3156.76	752.91	1.01	0.000122	0.16	
10	5777	3187	-1.05	5.12	2715.5	711.61	1.17	0.000179	0.19	
11	6291	3187	-0.6	5.22	2994.71	848.69	1.06	0.000161	0.18	
12	6775	3187	-0.1	5.3	2784.76	863.45	1.14	0.000223	0.2	
13	7343	3187	0.3	5.44	2490.03	766.01	1.28	0.000266	0.23	
14	7904	3187	-1.01	5.57	2665.54	808.35	1.2	0.000206	0.21	
15	8436	3187	0.4	5.72	3156.84	1073.36	1.01	0.000179	0.19	
16	8919	3187	-0.2	5.8	3173.83	1039.17	1	0.000159	0.18	
17	9666	3187	-0.2	5.93	3233.14	1419.13	0.99	0.000256	0.21	
18	10443	3187	0.11	6.1	2542.16	1177.04	1.25	0.000383	0.27	
19	11166	3187	0.69	6.3	1596.43	942.53	2	0.001081	0.49	
20	11946	3187	0.7	6.97	2440.39	897.18	1.31	0.000273	0.25	
21	12382	3187	0.26	7.05	2024.32	888.98	1.57	0.000433	0.33	
22	12863	3187	0.78	7.33	2342.2	892.13	1.36	0.000353	0.27	
23	13333	3187	1.13	7.47	1817.72	890.78	1.75	0.00068	0.39	
24	13844	3187	0.9	7.81	2069.85	894.39	1.54	0.000459	0.32	
25	14217	3187	1.11	8.01	2430.17	927.4	1.31	0.000302	0.26	
26	14645	3187	0.88	8.07	1798.54	841.45	1.77	0.000579	0.39	
27	15139	3187	1.25	8.34	1608.75	688.15	1.98	0.0006	0.41	
28	15573	3187	0.55	8.68	2054.51	725.67	1.55	0.000346	0.29	

註：水理演算流況為超臨界流時(福祿數大於1)，於河川區域劃設時洪水位採臨界水

表 18 計畫河段地籍圖資一覽表

縣市	地政	鄉鎮市區	段代碼	段名	測量方法	成圖年月	測圖坐標系統
嘉義市	嘉義	嘉義	IA00250	短竹段	圖解	66 年 6 月	TWD67 三度 TM
			IA00870	下路頭段	圖解	62 年 7 月	地籍
			IA01100	興村段	圖解	73 年 5 月	TWD67 二度 TM
			IA01110	軍輝段	圖解	73 年 5 月	TWD67 二度 TM
			IA01190	湖東段	圖解	75 年 6 月	TWD67 二度 TM
			IA01200	湖內段	圖解	75 年 5 月	TWD67 二度 TM
			IA0143	八掌段	數值	87 年 5 月	TWD67 二度 TM
			IA0147	興村段興村小段	數值	96 年 10 月	TWD97 二度 TM
嘉義縣	朴子	義竹	QB0316-1	義竹段	圖解	80 年 10 月	TWD67 二度 TM
			QB0316-2	義竹段	圖解	0 年 0 月	地籍
			QB03270	頭竹圍段	圖解	0 年 0 月	地籍
			QB03290	牛稠底段	圖解	0 年 0 月	地籍
			QB03330	角帶圍段	圖解	0 年 0 月	地籍
			QB03410	過路子段	圖解	0 年 0 月	地籍

資料提供時間:103 年 4 月

表19河川區域檢討變更說明表(1/1)

左岸				
河段	說明	依據	新舊河川區域比較	備註
河口區	以河川區域線與海岸高潮線之銜接處，向海延伸河寬 1.2 倍之範圍劃設。	十七	新<舊約 637~770m	用地範圍線
↓ 河口 L-02 上游 520m	以水防道路(含側溝)劃設。	十一、(一)	新<舊約 0~635m	
L-02 上游 520m ↓ L65 上游 80m	以保留使用地籍範圍劃設 (地籍分割線)。	十一、(一)	新=舊	北馬堤防已完成水利署地
L65 上游 80m ↓ L68 上游 85m	依用地範圍線劃設。	十二	新<舊約 0~5m	配合公告用地範圍線
L68 上游 85m ↓ L70 上游 105m	尋常洪水位加 10 公尺劃設。	十二	新=舊	
L70 上游 122m ↓ L75 上游 175m	依 25 年洪水位劃設。	十二	新<舊約 10~35m	現況高崁

表 20 本次劃入河川區域土地面積總表

單位:公頃

縣市區	鄉鎮市區	段名 (段代碼)	劃入					
			公有土地		私有土地		小計	
			筆數	面積	筆數	面積	筆數	面積
台南市	鹽水區	北竹子腳段 菜公堂小段 (RA00260)	2	45.000000	3	50.000000	5	95.000000
台南市	鹽水區	溪洲寮段下 溪洲寮小段 (RA0028)	185	166805.260000	48	91790.710000	233	258595.970000
嘉義縣	布袋鎮	新南段 (QB1437)	12	20483.580000	10	235.210000	12	20718.790000
嘉義縣	布袋鎮	鯧港段 (QB1439)	11	8699.250000	21	62494.990000	32	71194.240000
總計			210	196033.090000	82	154570.910000	282	350604.000000
備註： 1. 本表僅供參考，地籍資料依地政事務所資料為準。 2. 以本次檢討之地籍圖套繪本次公告的河川區域線求得。 3. 未登記土地不算筆數，僅算面積。 4. 本次劃入面積含新劃入面積。					劃入未登記土地面積		1000.000000	
					劃入總計		351604.000000	

表 21 前次未劃入，本次新劃入河川區域土地面積統計表

單位:公頃

縣市區	鄉鎮市區	段名 (段代碼)	新 劃 入					
			公 有 土 地		私 有 土 地		小 計	
			筆數	面 積	筆數	面 積	筆數	面 積
台南市	鹽水區	北竹子腳段 菜公堂小段 (RA00260)	1	15.000000	2	80.000000	3	95.000000
台南市	鹽水區	溪洲寮段下 溪洲寮小段 (RA0028)	0	0.000000	0	0.000000	0	0.000000
嘉義縣	布袋鎮	新南段 (QB1437)	0	0.000000	0	0.000000	0	0.000000
嘉義縣	布袋鎮	鯤港段 (QB1439)	1	68.360000	12	6387.440000	13	6455.800000
總 計			2	83.360000	14	6467.440000	16	6550.800000
備註： 1. 本表僅供參考，地籍資料依地政事務所資料為準。 2. 以本次檢討之地籍圖套繪本次公告與前次公告的河川區域線求得。 3. 未登記土地不算筆數，僅算面積。					新劃入未登記土地面積		100.000000	
					新劃入總計		6650.800000	

表 22 前次劃入，本次新劃出河川區域土地面積統計表

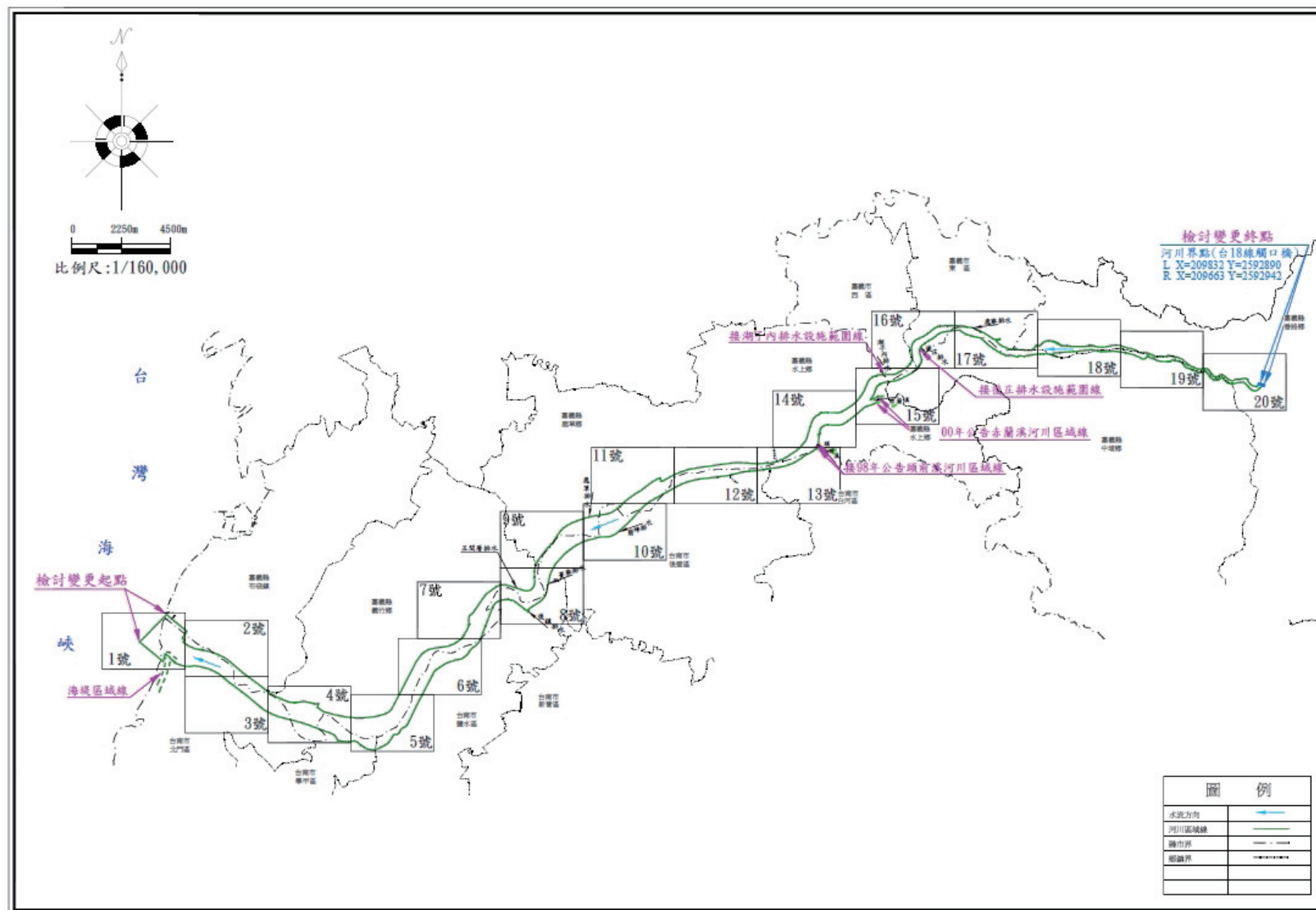
單位：公頃

縣市鄉鎮市區	段名 (段代碼)	新 劃 出					
		公 有 土 地		私 有 土 地		小 計	
		筆數	面 積	筆數	面 積	筆數	面 積
台南市鹽水區	北竹子腳段 菜公堂小段 (RA00260)	2	42.000000	3	110.000000	5	152.000000
台南市鹽水區	溪洲寮段下 溪洲寮小段 (RA0028)	23	16805.260000	12	1300.240000	35	18105.500000
嘉義縣布袋鎮	新南段 (QB1437)	10	483.580000	2	10.250000	12	493.830000
嘉義縣布袋鎮	廻港段 (QB1439)	11	730.890000	9	107.550000	20	838.440000
總 計		46	18061.730000	26	1528.0400	72	19589.770000
備註：				新劃出未登記土地面積		200.000000	
1. 本表僅供參考，地籍資料依地政事務所資料為準。							
2. 以本次檢討之地籍圖套繪本次公告與前次公告的河川區域線求得。							
3. 未登記土地不算筆數，僅算面積。							

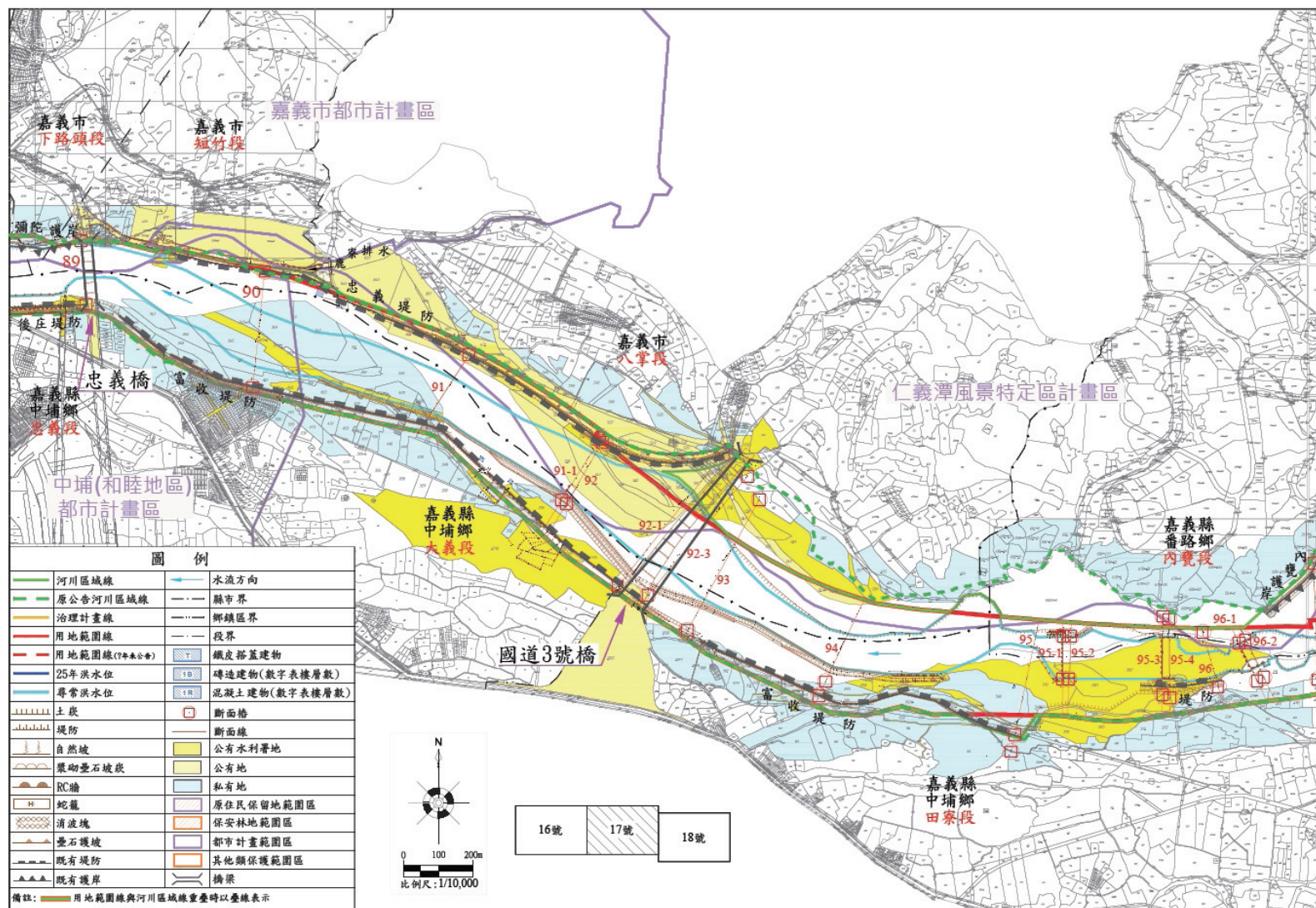
表 23 相關圖資成果統計表

項目	圖幅數	備註
水道縱斷面水理演算成果圖	4	圖 8
河川圖籍接續一覽圖	2	圖 9
水道橫斷面成果圖	171	附錄一
河川區域檢討變更成果圖 (含接續一覽圖)	21	附錄二
河川區域套繪地籍參考圖	286	另冊
河川區域套繪影像參考圖	286	另冊
河川區域線界址坐標成果表	1 冊	另冊
河川區域檢討變更 劃入及劃出土地面積說明表	1 冊	另冊





附錄二 河川區域檢討變更成果接續一覽圖



附錄二 河川區域檢討變更成果圖(17/20)

附錄二

(一) 河川區域劃定說明書章節架構

封面說明：

◎報告封面、封底及書脊格式請依據經濟部水利署「出版品編號申請」及「光碟電子檔繳交」作業說明(最新版)規定辦理。



○○溪水系○○溪
河川區域劃定說明書



經濟部水利署
中華民國○○○○年○○月

流域（集水區）位置圖

目錄

壹、劃定目的及範圍

- 一、劃定目的
- 二、劃定範圍
- 三、流域（集水區）概況

貳、劃定依據及原則

- 一、依據
- 二、原則

參、河川區域劃定說明

- 一、重現期距 2 年及 25 年洪水位
- 二、河川區域劃定說明

肆、河川區域劃定成果

- 一、公告圖籍說明
- 二、劃入土地面積說明
- 三、參考圖資及使用注意事項

伍、河川區域應遵守及配合事項

- 一、禁止事項
- 二、應經許可事項
- 三、國有林班地及原住民保留地配合事項
- 四、都市計畫配合事項
- 五、非都市土地使用管制配合事項

圖目錄

- 圖 1 河川區域劃定範圍示意圖
- 圖 2 都市計畫及特定區涉及河川區域圖
- 圖 3 2 年重現期距洪峰流量分配圖
- 圖 4 25 年重現期距洪峰流量分配圖
- 圖 5 水道縱斷面水理演算成果圖
- 圖 6 河川圖籍接續一覽圖
- 圖 7 劃定河川區域河段涉及都市計畫範圍圖

表目錄

- 表 1 河川區域劃定說明表
- 表 2 本次劃入河川區域土地面積總表
- 表 3 相關圖資成果統計表

附錄

- 附錄一 水道橫斷面成果圖
- 附錄二 河川區域劃定成果圖(含接續一覽圖)
- 附錄三 地方說明會會議紀錄

河川區域劃定說明書章節內容說明

流域（集水區）位置圖

- 繪製該流域（集水區）與相鄰流域（集水區）之相關位置，並標明河川（含主要支流）、行政區域、其他鄰近流域、交通或其他重要地標，如附圖。
- 底圖採本署編製之水系流域地形圖或國土測繪中心編製之電子地圖並以清晰呈現為原則。
- 考量流域（集水區）範圍以 A3 圖幅大小（含指北針、直線比例尺及圖例）摺疊為 A4，或以 A4 圖幅縮放成適當比例。

壹、劃定目的及範圍

一、劃定目的

- 敘述辦理河川區域劃定之緣起及目的。

二、劃定範圍

- 敘述河川界點（含公告日期、文號）及本次河川區域劃定之起終點，如圖 1。

三、流域（集水區）概況

- 配合流域（集水區）位置圖說明本勘測河段之行政區域等地理位置、流域（集水區）之面積、河流長度、地形等。
- 敘明劃定範圍內有無涉及都市計畫或其他特定區範圍及原住民保留地、國有林班地、保安林、水庫蓄水範圍等，如圖 2。

貳、劃定依據及原則

一、依據

- 說明依據水利法第 78 條之 2、82 條、83 條、水利法施行細則第 59 條、河川管理辦法第 6、7 條及河川區域劃定及變更原則與審查要點規定劃定河川區域等。

二、原則

- 說明河川區域線（含河口區）劃定引用之河川區域劃定及變更原則與審查

要點內容。

- 依前項要點內容說明河川區域劃定之主要原則。如未訂定河川治理計畫、已依治理計畫完成者或尚未完成者或，其劃定原則分別說明。
- 說明緊鄰河川之未登記土地、公有土地或水利署土地其劃定原則。
- 如涉及河口區應說明其劃定原則。

參、河川區域劃定說明

一、重現期距 2 年及 25 年洪水位

- 說明 2 年及 25 年重現期距洪水量及洪水位演算成果，如圖 3、圖 4、圖 5、附錄一及附錄二。

二、河川區域劃定說明

- 說明各斷面左右岸河川區域線劃定引用之要點及其劃定說明，如表 1 及附錄一及附錄二。

肆、河川區域劃定成果

一、公告圖籍說明

- 說明公告之河川區域河川圖籍比例尺、圖幅數及坐標系統，其公告圖籍如附冊，並排列河川圖籍接續一覽圖，如圖 6。
- 說明河川區域範圍係以公告河川圖籍之河川區域線為準，河川區域線實際位置由河川管理機關依公告河川圖籍認定，並得參考河川區域線界址坐標成果表、河川區域套繪地籍參考圖、河川區域套繪影像參考圖、河川區域劃定劃入土地面積說明表、河川區域劃定說明書或勘測報告等圖資。惟河川區域如係依地籍界線劃設者，河川區域實際位置應依地政機關複丈成果認定，但地政機關複丈成果該地籍界線如位於已完成之河防建造物設施範圍內時，則該河川區域實際位置仍應以河防建造物設施範圍臨陸側面邊緣線認定。
- 河川圖籍應指派專人集中管理，並列為業務移交接管項目。

二、劃入土地面積說明

- 統計本次劃入河川區域內之公、私有土地面積，如表 2。

三、參考圖資及使用注意事項

- 說明配合公告之河川區域河川圖籍作為河川區域判別參考用之相關圖資及圖幅表數，如表 3。
- 河川區域線界址坐標成果表配合公告圖籍作為河川管理機關認定之參考，應用前應先檢測鄰近斷面樁坐標是否與斷面樁坐標成果一致。
- 河川區域套繪地籍參考圖及影像參考圖套繪之地籍圖，係經本勘測計畫對位處理，與原始圖資存有差異，其套疊結果供了解空間相對位置之參考；河川區域劃定劃入土地面積說明表所載部分劃入土地面積係以圖面量測，僅供河川管理之參考。
- 河川區域影像參考圖之影像，其影像經航空攝影、航空測量製圖等處理程序，加以航拍時間不一，與現地地形地物存有差異，其套疊結果僅供了解空間相對位置及地籍套繪之參考。
- 以上參考圖資如涉及土地實際權利界址者，土地實際位置應以地政機關複丈成果為準，實際地籍圖形應以地政機關核發之謄本為準。
- 相關單位配合河川管理業務，需要 TWD97 坐標系統以外坐標系統之河川圖籍參考圖資(河川區域界址坐標、斷面樁、其他地物或控制點等)應用時，需求單位應提供需求坐標系統之現地圖根點及坐標值，於現地測量該圖根點與河川圖籍參考圖資之鄰近斷面樁或控制點(需核對與現地一致)間之相對坐標，再依此相對坐標將 TWD97 坐標系統河川圖籍參考圖資轉換至其他坐標系統。不得未經測量逕以坐標轉換公式直接轉換至其他坐標系統。
- 說明如需閱覽公告圖籍及參考圖資請洽河川管理機關。

伍、河川區域應遵守及配合事項

- 劃入河川區域內之土地，不論公有地或私有地，均應依水利法等相關法規之規定辦理，河川區域公告後應遵守及配合事項如下。

一、禁止事項

- 條列敘明依據水利法第 78 條規定。

二、應經許可事項

- 條列敘明依據水利法第 78 條之 1 規定。

三、國有林班地及原住民保留地配合事項

- 依據水利法第 63 條規定「興辦水利事業涉及其他目的事業主管機關職掌者，由水利主管機關會商辦理之。目的事業機關興辦目的事業涉及水利者，應商得水利主管機關同意。」
- 河川區域公告後國有林班地於河川區域內種植植物應依據水利法第 78 條之 1 規定申請許可。
- 依原住民族委員會訂定「公有土地劃編原住民保留地要點」第 3 點第 1 項申請劃編原住民保留地之土地，依第 3 點第 2 項第 1 款規定有「依土地法第 14 條規定不得私有之土地」者，該土地不得劃編為原住民保留地。又土地法第 14 條不得私有之土地之規定於該條第 1 項第 3 款「可通運之水道及其沿岸一定限度內之土地」、第 4 款「城鎮區域內水道湖澤及其沿岸一定限度內之土地」係指河川管理辦法第 6 條所規定之河川區域範圍。

四、都市計畫配合事項

- 本次公告河川區域部分涉及都市計畫或其他特定區計畫等，對於已劃定河川區域之範圍，請轄管之直轄市或縣(市)政府都市計畫主管機關於通盤檢討時應配合編訂為河川區，俾利河川管理之執行，及避免誤發建築、使用執照或工廠登記證情事發生，並對鄰近河川申請建造房屋工廠案件均加會水利單位查對是否位於水利法規範圍內。
- 劃定河川區域河段涉及都市計畫範圍，如圖 7。

五、非都市土地使用管制配合事項

- 劃入河川區域內公私有土地請轄管之直轄市或縣(市)政府依區域計畫法規定辦理使用分區變更為河川區，俾利河川管理之執行，及避免誤發建築、使用執照或工廠登記證情事發生，並對鄰近河川申請建造房屋工廠案件均加會水利單位查對是否位於水利法規範圍內。

圖 1 河川區域劃定範圍示意圖

- 繪製該河川區域之勘測範圍，並標明該河川（含主要支流）、河川界點、劃定起終點、行政區域、交通或其他重要地標等，如圖 1。
- 底圖採本署編製之水系流域地形圖或國土測繪中心編製之電子地圖並以清晰呈現為原則。
- 考量流域（集水區）範圍以 A3 圖幅大小（含指北針、直線比例尺及圖例）摺疊為 A4，或以 A4 圖幅縮放成適當比例。如 A3 圖幅分幅時需標示接續一覽圖。

圖 2 都市計畫及特定區涉及河川區域圖

- 繪製計畫河段涉及河川區域之都市計畫或其他特定區範圍如原住民保留地、保安林、林班地、水庫蓄水範圍、風景特定區等，並標明河川區域、水流方向、斷面線、斷面編號（每 5 號標示）等，如圖 2。
- 考量流域（集水區）範圍以 A3 圖幅大小（含指北針、直線比例尺及圖例）摺疊為 A4，或以 A4 圖幅縮放成適當比例。如 A3 圖幅分幅時需標示接續一覽圖。

圖 3 2 年重現期距洪峰流量分配圖

- 繪製水文分析各控制點的 2 年重現期距洪峰流量及比流量分配成果，並標明該河川（含主要支流）、控制點（如橋梁、主支流匯入處），圖幅大小以清晰呈現為原則，如圖 3。

圖 4 25 年重現期距洪峰流量分配圖

- 繪製水文分析各控制點的 25 年重現期距洪峰流量及比流量分配成果，並標明該河川（含主要支流）、控制點（如橋梁、主支流匯入處），圖幅大小以清晰呈現為原則，如圖 4。

圖 5 水道縱斷面水理演算成果圖

- 繪製水道縱斷面 2 年及 25 年重現期距洪水位，並標明高程及縱斷面累距、斷面樁號、谿線高程、左岸高程、右岸高程、攔水堰壩、跨河建造物，以清晰呈現，A3 圖幅大小摺疊為 A4，或以 A4 圖幅縮放成適當比例，如圖 5。

圖 6 河川圖籍接續一覽圖

- 繪製公告之河川圖籍接續一覽圖，標示分幅圖框號、河川區域、劃定起終點、跨河建造物、縣市界、鄉鎮市區界、地段界及名、水流方向、主要支流及排水等，以清晰呈現，A3 圖幅大小(含指北針、直線比例尺及圖例)摺疊為 A4，或以 A4 圖幅縮放成適當比例，如圖 5。如 A3 圖幅分幅時需標示接續一覽圖，如圖 6。

圖 7 劃定河川區域河段涉及都市計畫範圍圖

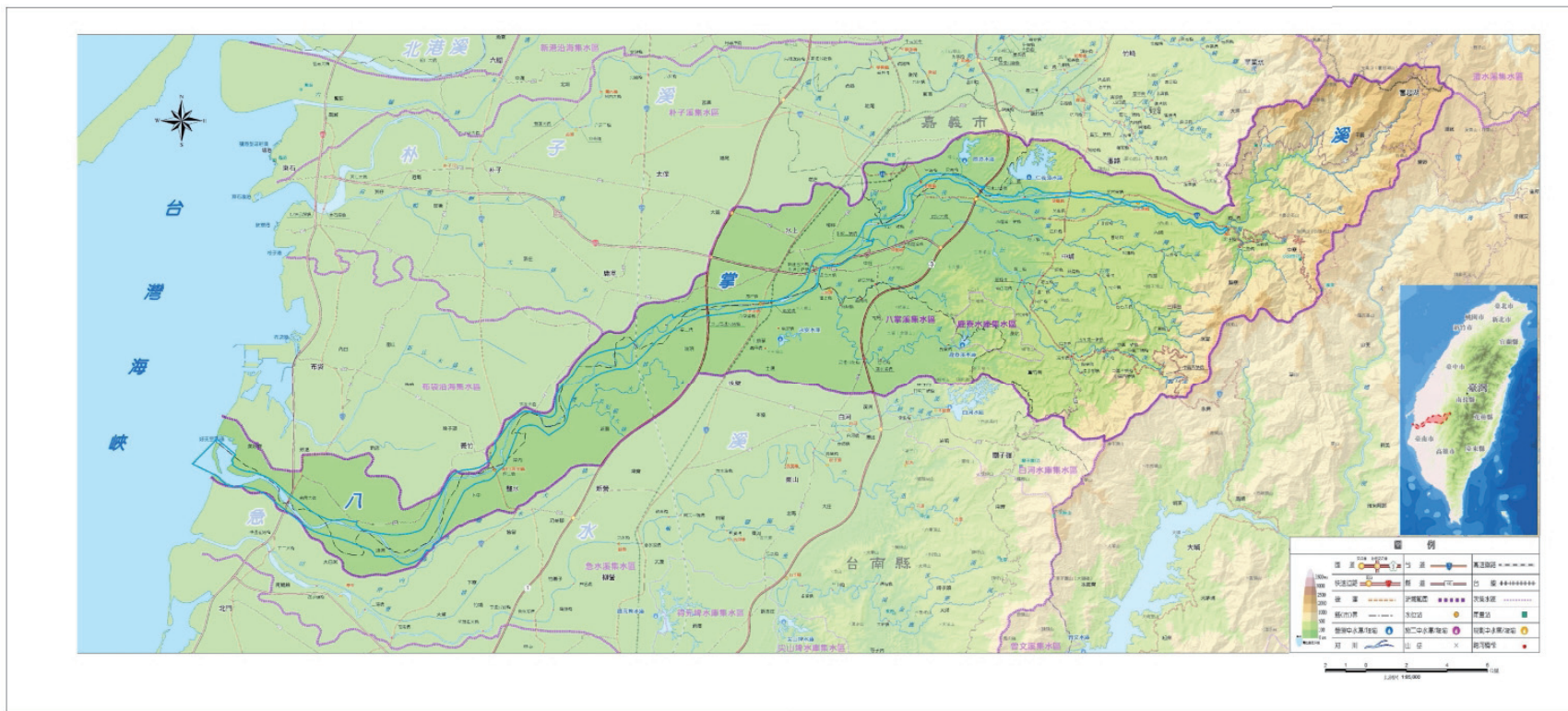
- 劃定河川區域河段各都市計畫圖標示劃定之河川區域，斷面線及樁號等，以清晰呈現，A3 圖幅大小(含指北針、直線比例尺及圖例)摺疊為 A4，或以 A4 圖幅縮放成適當比例，如圖 7。

附錄一水道橫斷面成果圖

- 橫斷面圖之橫向比例尺比例應一致，如河寬變化較大之河川選用之橫向比例應以河寬接近河段來區別最多不超過 3 種；縱向比例尺則採 1 種比例為原則，並儘量放大比例，均採直線比例尺註記，圖上並標示實測之地形及地物、斷面樁及其編號高程、2 年及 25 年重現期距洪水位、已公告之水道治理計畫線及用地範圍線、擬劃定之河川區域線及依據條款、堤防或護岸（含側溝）、攔水堰壩、跨河建造物、高程及橫斷面累距、左右岸相片、測量日期等，A4 圖幅大小分上下兩幅為原則，如附錄一。

附錄二河川區域劃定成果圖(含接續一覽圖)

- 本圖採用最新公告 TWD97 坐標系統之河岸地形測量成果作為基準，再套繪影像圖(於成果圖不需顯示影像圖)、地籍圖、都市計畫區、國有林班地、保安林、原住民保留地及水庫蓄水範圍等，以作為河川區域劃定成果圖之底圖。
- 圖面繪製公告之河川區域、劃定之起終點、原公告之水道治理計畫線及用地範圍線、2 年重現期距尋常洪水位線，並測繪河防建造物(含堤防、護岸、丁壩、防砂壩、潛壩、固床工、附屬堤防設施之水門等)及其名稱、斷面樁(含斷面線)及其編號、攔水堰壩、跨河建造物及其名稱、河川區域內或毗鄰之建築物、高於尋常洪水位之坎邊線(無河防建造物河段需標示)及其他重要之地物(如毗鄰道路、水溝、田埂與本案測量有關之測量控制點等)及地形(如毗鄰水路、地形與地籍相同之地徵點等)，圖面所測繪之地物及地形均應實際測量所得繪製。如附錄二。
- 圖面需標示河川名稱、水流方向、毗鄰河川區域土地權屬(分成水利署、公有地、私有地)，並套繪縣市界、鄉鎮市區界、地段(含小段)及其名稱，比例尺:1/4000~1/8000 以清晰呈現為原則，A3 圖幅大小(含指北針、直線比例尺)摺疊為 A4，或以 A4 圖幅縮放成適當比例，如附錄二。
- 接續一覽圖標示分幅圖框號、劃定之河川區域線及起終點、縣市界、鄉鎮市區界、地段界及名、水流方向、主要支流及排水，以清晰呈現，A3 圖幅大小(含指北針、直線比例尺及圖例)摺疊為 A4，或以 A4 圖幅縮放成適當比例，如附錄二。



八掌溪流域位置圖

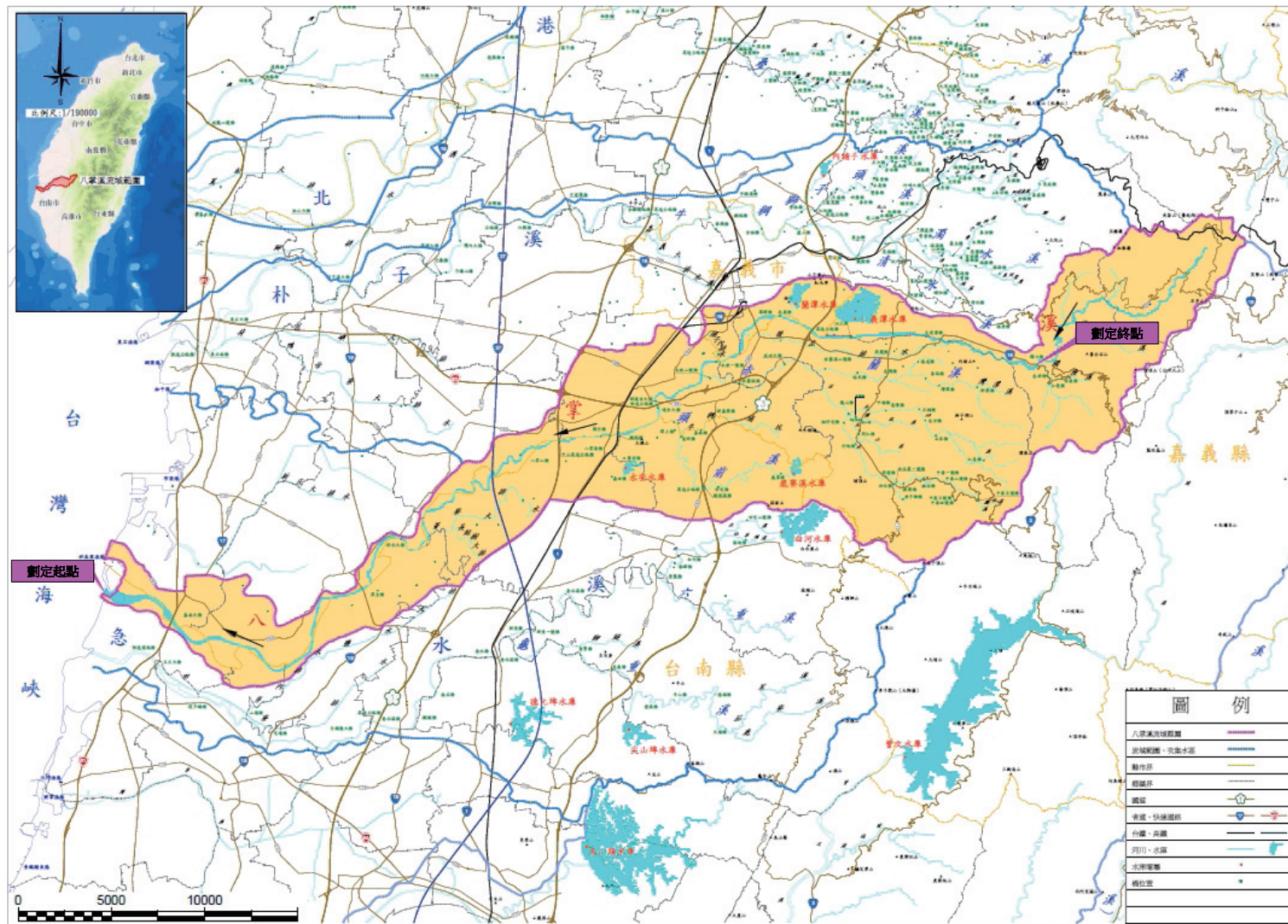


圖 1 河川區域劃定範圍示意圖

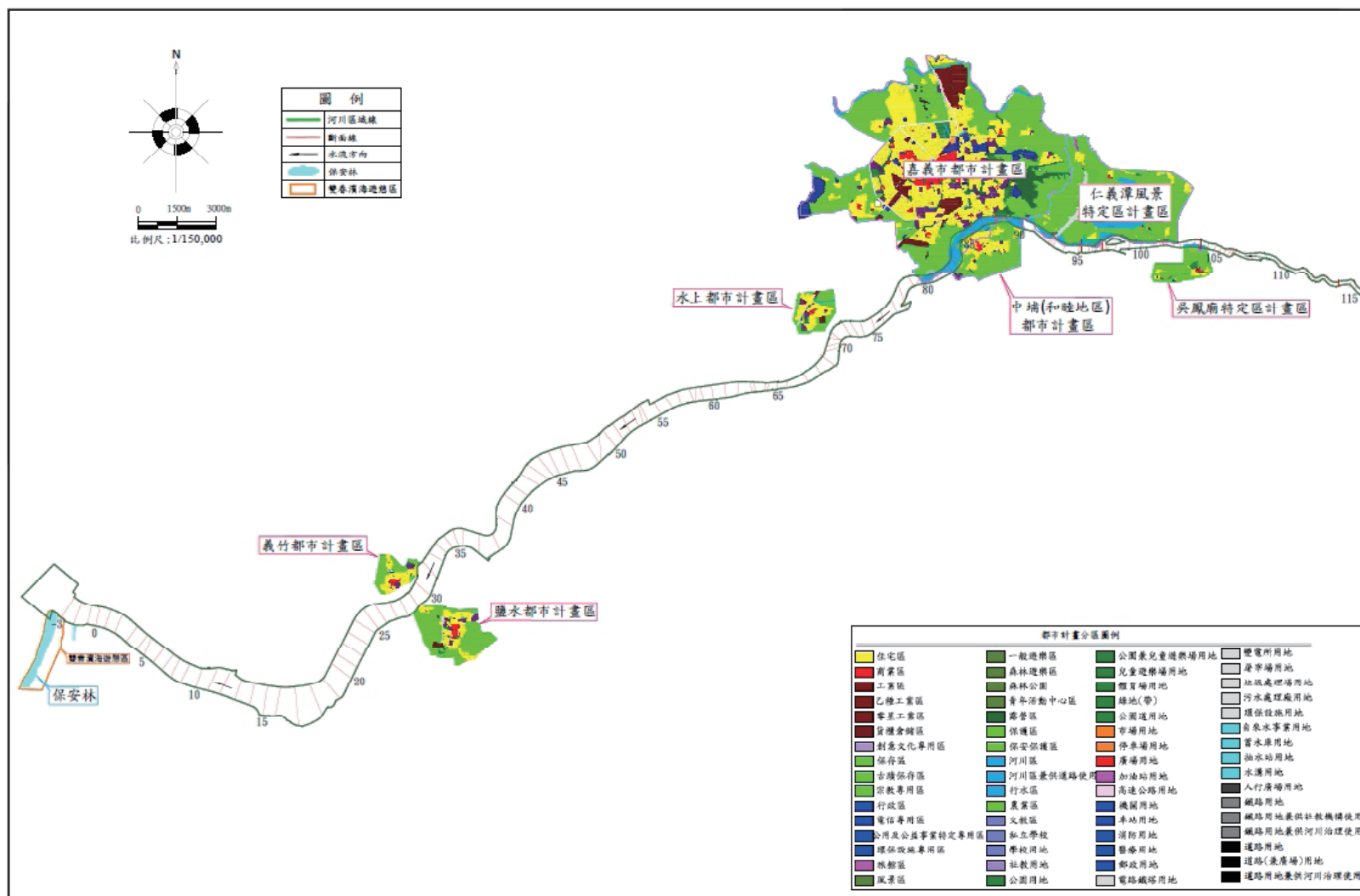


圖 2 都市計畫及特定區涉及河川區域圖

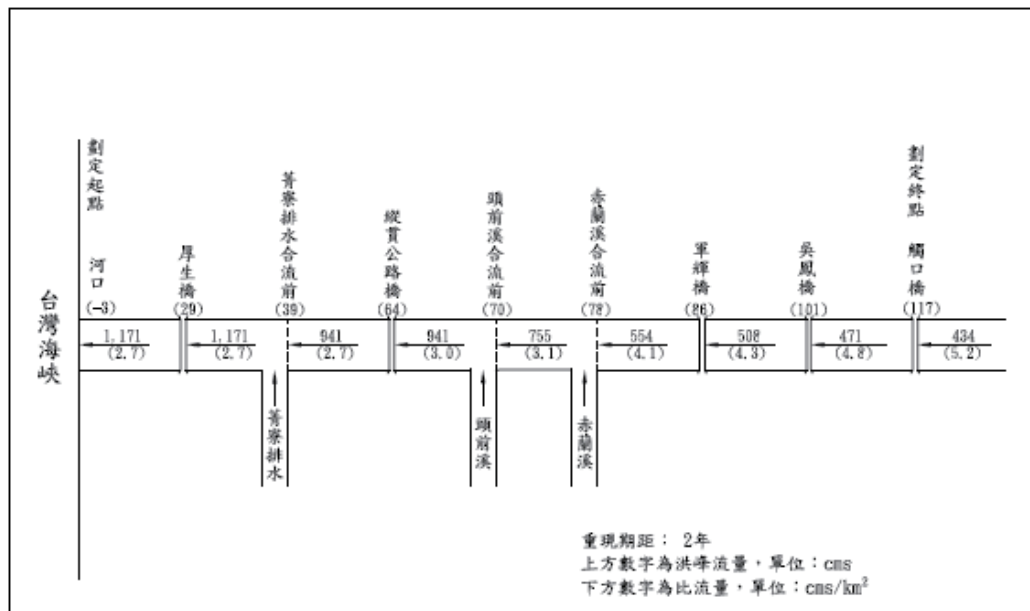


圖 3 2 年重現期距洪峰流量分配圖

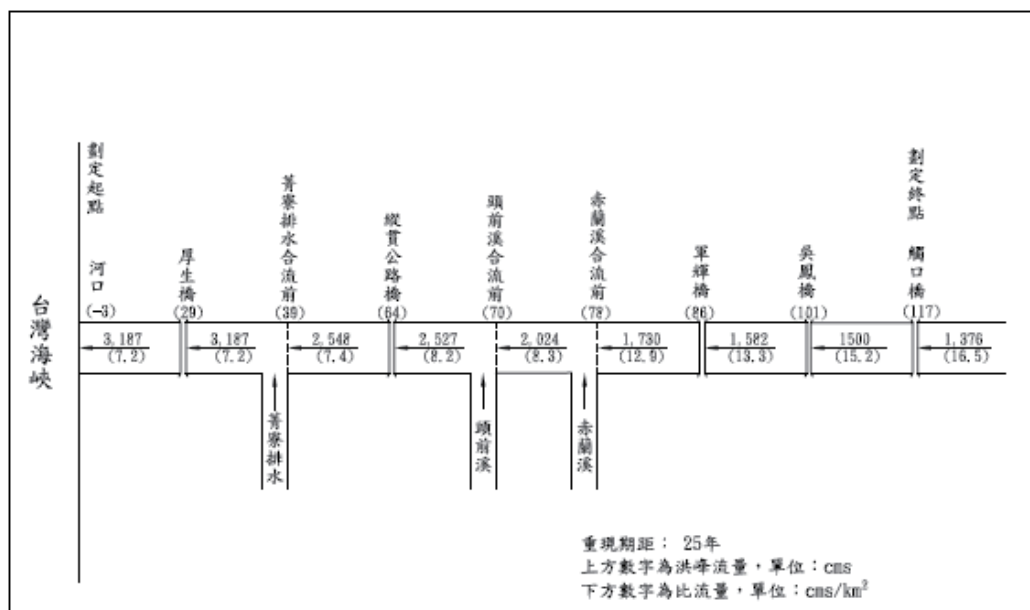


圖 4 25 年重現期距洪峰流量分配圖

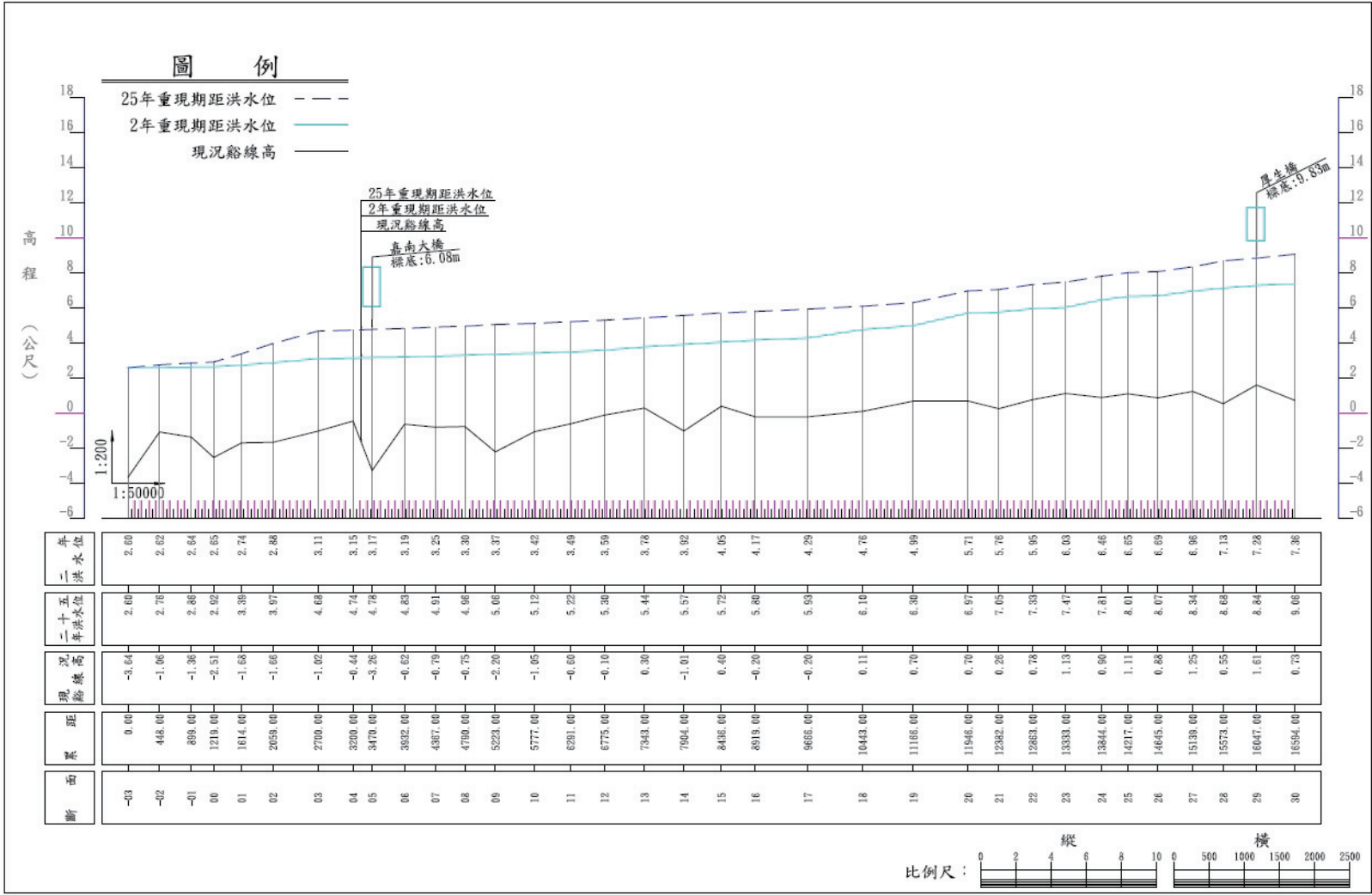


圖 5 水道縱斷面水理演算成果圖

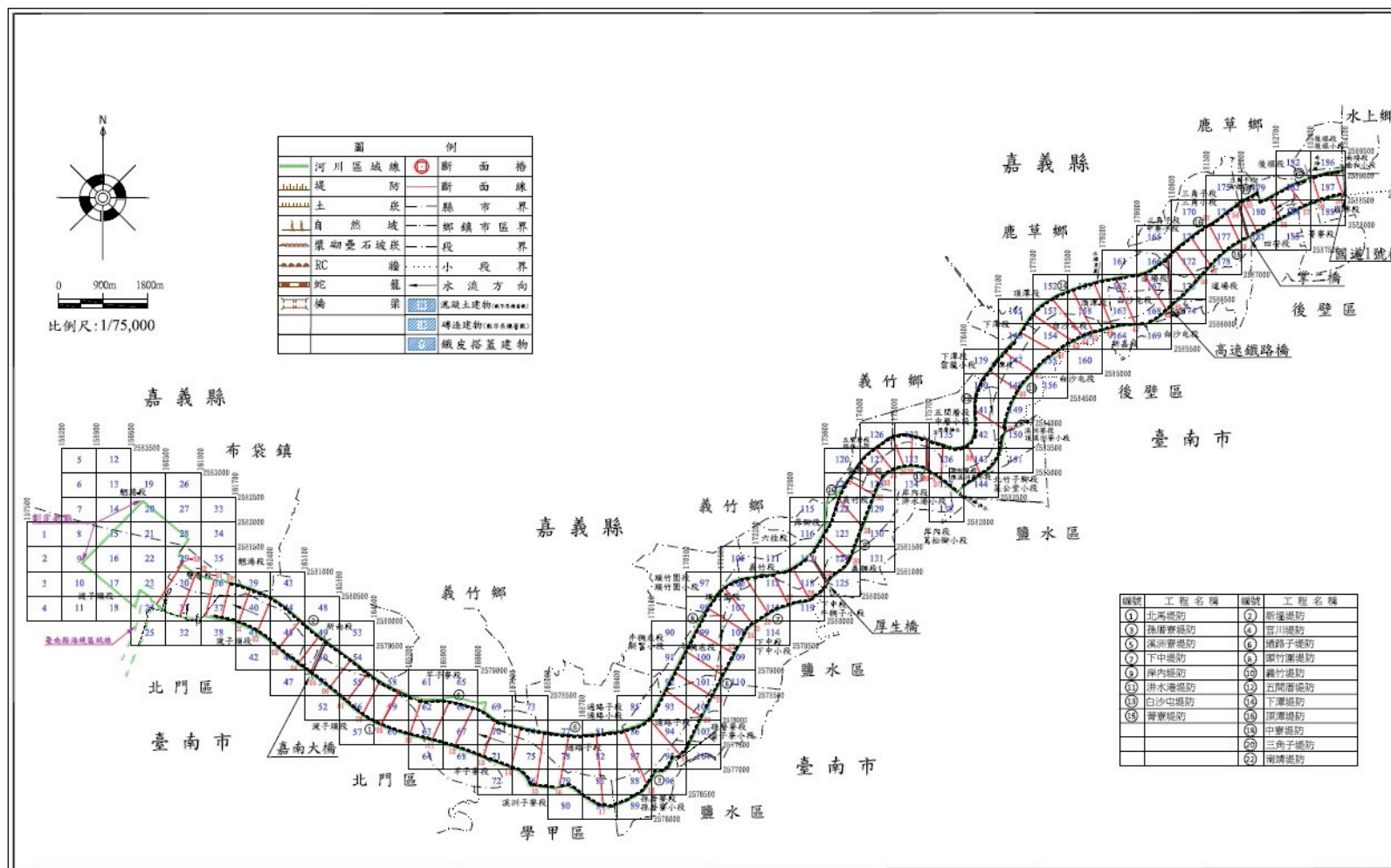


圖 6 河川圖籍接續一覽圖(1/2)

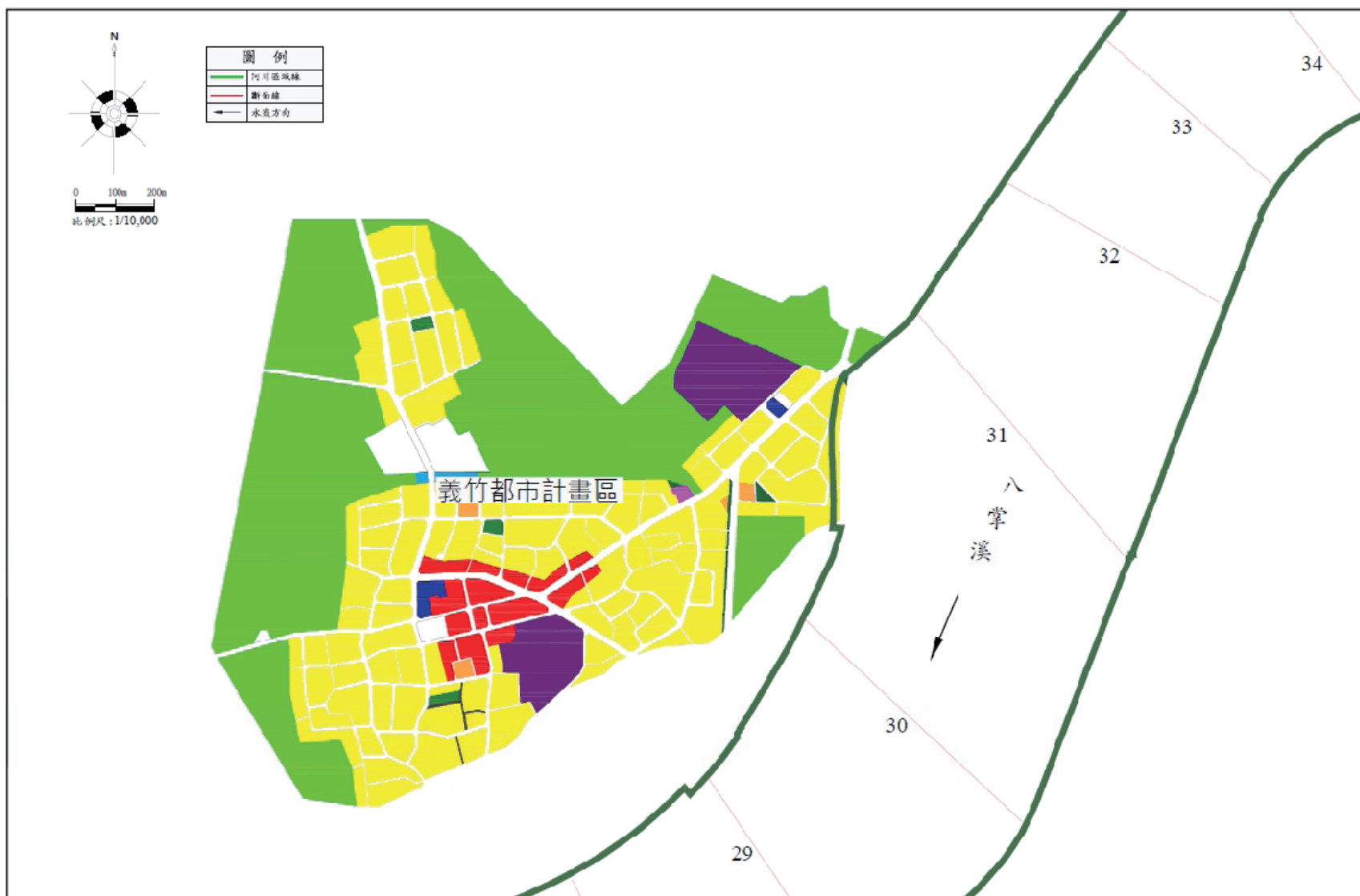


圖 7 劃定河川區域河段涉及都市計畫範圍圖

表1河川區域劃定說明表(1/1)

左岸			
河段	說明	依據	備註
河口區	以河川區域線與海岸高潮線之銜接處，向海延伸河寬 1.2 倍之範圍劃設。	十七	用地範圍線
↓ 河口 L-02 上游 520m	以水防道路(含側溝)劃設。	十一、(一)	
L-02 上游 520m ↓ L65 上游 80m	以保留使用地籍範圍劃設(地籍分割線)。	十一、(一)	北馬堤防已完成水利署地
L65 上游 80m ↓ L68 上游 85m	依用地範圍線劃設。	十二	配合公告用地範圍線
L68 上游 85m ↓ L70 上游 105m	尋常洪水位加 10 公尺劃設。	十二	
L70 上游 122m ↓ L75 上游 175m	依 25 年洪水位劃設。	十二	現況高坎

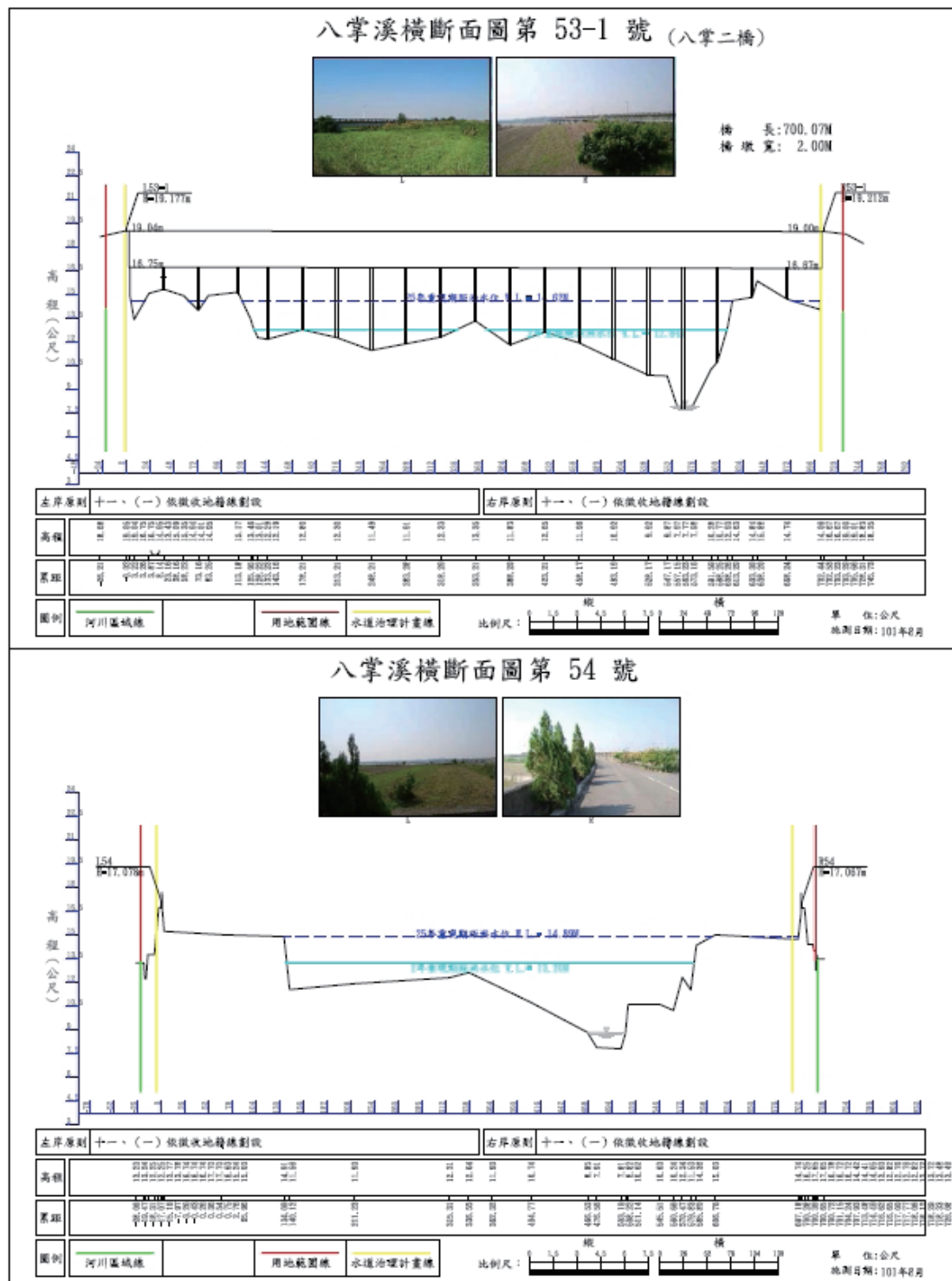
表 2 本次劃入河川區域土地面積總表

單位：公頃

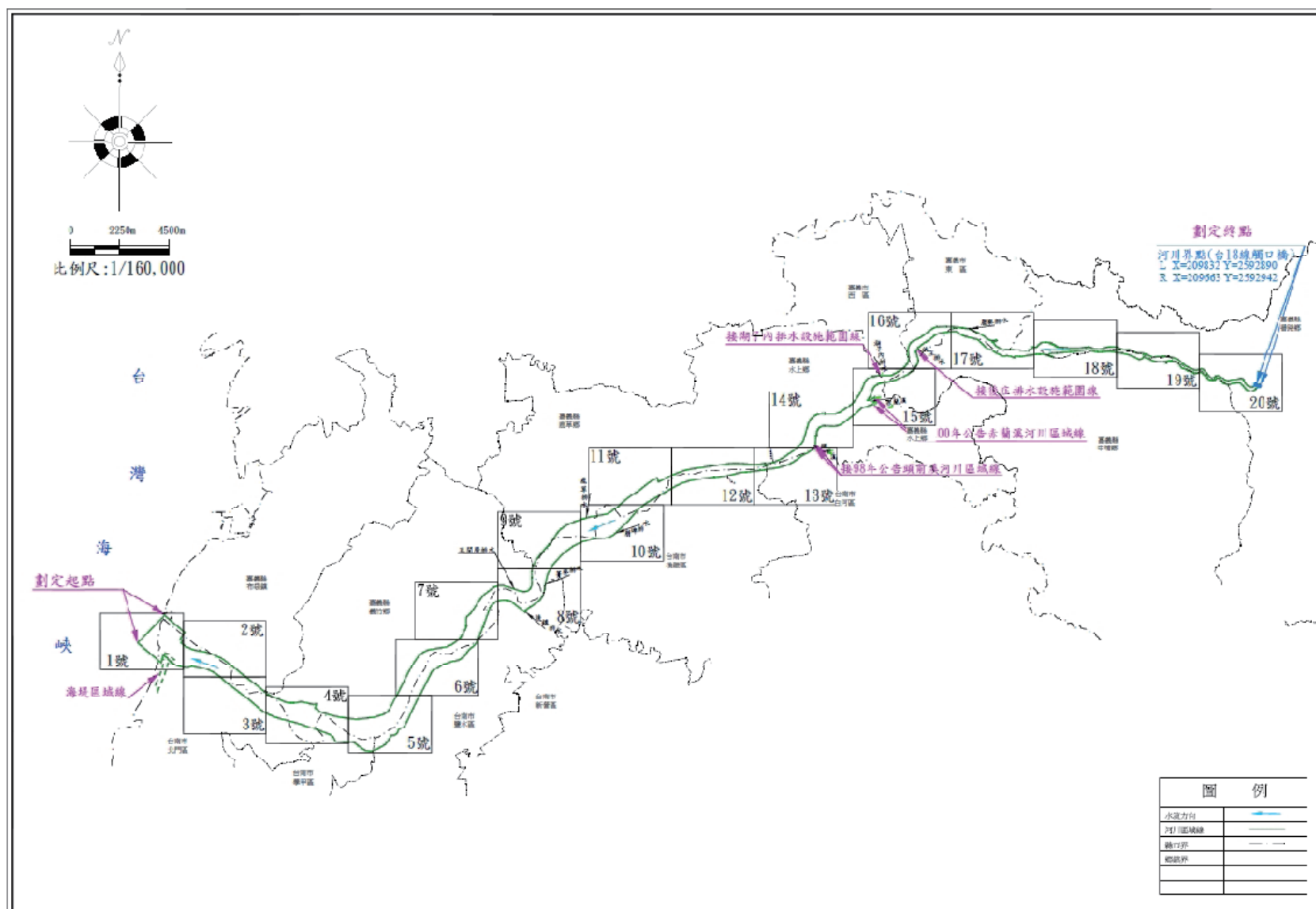
縣市	鄉鎮市區	段名 (段代碼)	劃入					
			公有土地		私有土地		小計	
			筆數	面積	筆數	面積	筆數	面積
台南市	鹽水區	北竹子腳段菜公堂小段 (RA0026)	2	45.000000	3	50.000000	5	95.000000
台南市	鹽水區	溪洲寮段下溪洲寮小段 (RA0028)	185	166805.260000	48	91790.710000	233	258595.970000
嘉義縣	布袋鎮	新南段 (QB1437)	12	20483.580000	10	235.210000	12	20718.790000
嘉義縣	布袋鎮	廻港段 (QB1439)	11	8699.250000	21	62494.990000	32	71194.240000
總計			210	196033.090000	82	154570.910000	282	350604.000000
備註： 1. 本表僅供參考，地籍資料依地政事務所資料為準。 2. 以本次檢討之地籍圖套繪本次公告的河川區域線求得。 3. 未登記土地不算筆數，僅算面積。					劃入未登記土地面積		1000.000000	
					劃入總計		351604.000000	

表 3 相關圖資成果統計表

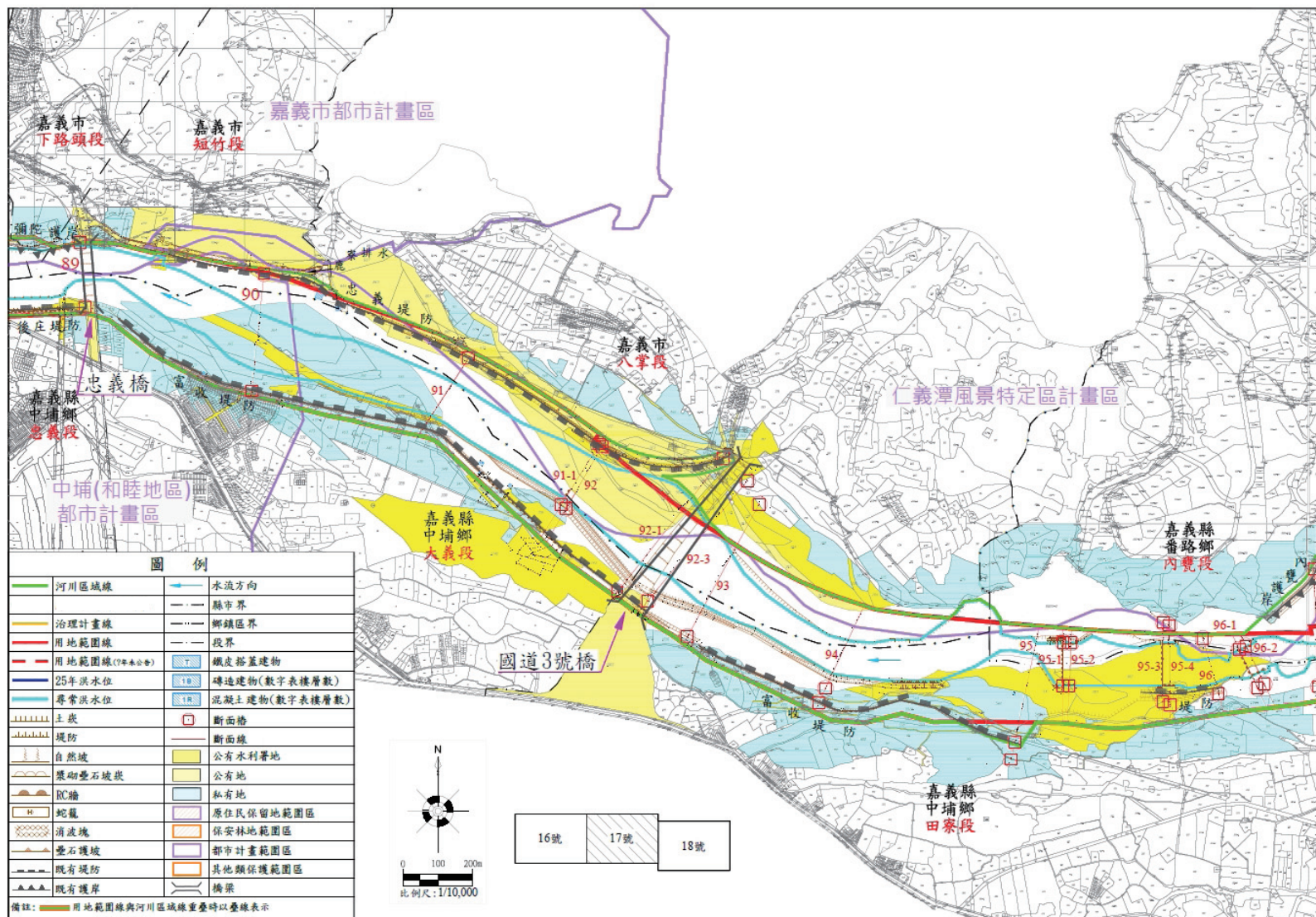
項目	圖幅數	備註
水道縱斷面水理演算成果圖	4	圖 5
河川圖籍接續一覽圖	2	圖 6
水道橫斷面成果圖	171	附錄一
河川區域劃定成果圖 (含接續一覽圖)	21	附錄二
河川區域套繪地籍參考圖	286	另冊
河川區域套繪影像參考圖	286	另冊
河川區域線界址坐標成果表	1 冊	另冊
河川區域劃定 劃入土地面積說明表	1 冊	另冊



附錄一 水道橫斷面成果圖



附錄二 河川區域劃定成果接續一覽圖



附錄二 河川區域劃定成果圖(17/20)

附錄二

(二) 河川區域檢討變更說明書章節架構

封面說明：

◎報告封面、封底及書脊格式請依據經濟部水利署「出版品編號申請」及「光碟電子檔繳交」作業說明(最新版)規定辦理。



○○溪水系○○溪
河川區域檢討變更說明書



經濟部水利署
中華民國○○○○年○○月

流域（集水區）位置圖

目錄

壹、檢討變更目的及範圍

- 一、檢討變更目的
- 二、檢討變更範圍及河川區域概述
- 三、流域（集水區）概況

貳、檢討變更依據及原則

- 一、依據
- 二、原則

參、河川區域檢討變更說明

- 一、重現期距 2 年及 25 年洪水位
- 二、河川區域檢討變更說明

肆、河川區域檢討變更成果

- 一、公告圖籍說明
- 二、劃入及劃出土地面積說明
- 三、參考圖資及使用注意事項

伍、河川區域應遵守及配合事項

- 一、禁止事項
- 二、應經許可事項
- 三、國有林班地及原住民保留地配合事項
- 四、都市計畫配合事項
- 五、非都市土地使用管制配合事項

圖目錄

- 圖 1 河川區域檢討變更範圍示意圖
- 圖 2 都市計畫及特定區涉及河川區域圖
- 圖 3 2 年重現期距洪峰流量分配圖
- 圖 4 25 年重現期距洪峰流量分配圖
- 圖 5 水道縱斷面水理演算成果圖
- 圖 6 河川圖籍接續一覽圖
- 圖 7 變更河川區域河段涉及都市計畫範圍圖

表目錄

- 表 1 河川區域公告一覽表
- 表 2 河川區域檢討變更說明表
- 表 3 本次劃入河川區域土地面積總表
- 表 4 前次未劃入，本次新劃入河川區域土地面積統計表
- 表 5 前次劃入，本次新劃出河川區域土地面積統計表
- 表 6 相關圖資成果統計表

附錄

- 附錄一 水道橫斷面成果圖
- 附錄二 河川區域劃定成果圖(含接續一覽圖)
- 附錄三 地方說明會會議紀錄

河川區域檢討變更說明書章節內容說明

流域（集水區）位置圖

- 繪製該流域（集水區）與相鄰流域（集水區）之相關位置，並標明河川（含主要支流）、行政區域、其他鄰近流域、交通或其他重要地標，如附圖。
- 底圖採本署編製之水系流域地形圖或國土測繪中心編製之電子地圖並以清晰呈現為原則。
- 考量流域（集水區）範圍以 A3 圖幅大小（含指北針、直線比例尺及圖例）摺疊為 A4，或以 A4 圖幅縮放成適當比例。

壹、檢討變更目的及範圍

一、檢討變更目的

- 敘述辦理河川區域檢討變更之緣起及目的。

二、檢討變更範圍及河川區域概述

- 敘述河川界點（含公告日期、文號）及本次河川區域檢討變更之起終點，如圖 1。
- 詳列歷年河川區域公告劃定或變更之公告情形，如表 1。

三、流域（集水區）概況

- 配合流域（集水區）位置圖說明本勘測河段之行政區域等地理位置、流域（集水區）之面積、河流長度、地形等。
- 敘明檢討變更範圍內有無涉及都市計畫或其他特定區範圍及原住民保留地、國有林班地、保安林、水庫蓄水範圍等，如圖 2。

貳、檢討變更依據及原則

一、依據

- 說明依據水利法第 78 條之 2、82 條、83 條、水利法施行細則第 59 條、河川管理辦法第 6、7 條及河川區域劃定及變更原則與審查要點規定檢討變更河川區域等。

二、原則

- 說明河川區域檢討變更原則為河川區域劃定及變更原則與審查要點。
- 說明河川區域線(含河口區) 檢討變更引用之河川區域劃定及變更原則與審查要點內容。
- 依前項要點內容說明河川區域檢討變更之主要原則。如未訂定河川治理計畫、已依治理計畫完成者或尚未完成者或，其檢討變更原則分別說明。
- 說明緊鄰河川之未登記土地、公有土地或水利署土地其檢討變更原則。
- 如涉及河口區應說明其檢討變更原則。

參、河川區域檢討變更說明

一、重現期距 2 年及 25 年洪水位

- 說明 2 年及 25 年重現期距洪水量及洪水位演算成果，如圖 3、圖 4、圖 5、附錄一及附錄二

二、河川區域檢討變更說明

- 說明各斷面左右岸河川區域線檢討變更引用之要點、變更說明及新舊河川區域比較，如表 2 及附錄一及附錄二。

肆、河川區域檢討變更成果

一、公告圖籍說明

- 說明公告之河川區域河川圖籍比例尺、圖幅數及坐標系統，其公告圖籍如附冊，並排列河川圖籍接續一覽圖，如圖 6。
- 說明河川區域範圍係以公告河川圖籍之河川區域線為準，河川區域線實際位置由河川管理機關依公告河川圖籍認定，並得參考河川區域線界址坐標成果表、河川區域套繪地籍參考圖、河川區域套繪影像參考圖、河川區域檢討變更劃入及劃出土地面積說明表、河川區域檢討變更說明書或勘測報告等圖資。惟河川區域如係依地籍界線劃設者，河川區域實際位置應依地政機關複丈成果認定，但地政機關複丈成果該地籍界線如位於已完成之河防建造物設施範圍內時，則該河川區域實際位置仍應以河防建造物設施範

圍臨陸側面邊緣線認定。

- 河川圖籍應指派專人集中管理，並列為業務移交接管項目。

二、劃入及劃出土地面積說明

- 統計本次劃入及劃出河川區域內之公、私有土地面積，如表 3、表 4 及表 5。
- 因地籍資料老舊及兩岸土地地籍重測等因素，僅能以本次取得之地籍資料為基準比較本次河川區域與原公告河川區域劃入、劃出之總面積。

三、參考圖資及使用注意事項

- 說明配合公告之河川區域河川圖籍作為河川區域判別參考用之相關圖資及圖幅表數，如表 6。
- 河川區域線界址坐標成果表配合公告圖籍作為河川管理機關認定之參考，應用前應先檢測鄰近斷面樁坐標是否與斷面樁坐標成果一致。
- 河川區域套繪地籍參考圖及影像參考圖套繪之地籍圖，係經本勘測計畫對位處理，與原始圖資存有差異，其套疊結果供了解空間相對位置之參考；河川區域檢討變更劃入及劃出土地面積說明表所載部分劃入土地面積係以圖面量測，僅供河川管理之參考。
- 河川區域影像參考圖之影像，其影像經航空攝影、航空測量製圖等處理程序，加以航拍時間不一，與現地地形地物存有差異，其套疊結果僅供了解空間相對位置及地籍套繪之參考。
- 以上參考圖資如涉及土地實際權利界址者，土地實際位置應以地政機關複丈成果為準，實際地籍圖形應以地政機關核發之謄本為準。
- 相關單位配合河川管理業務，需要 TWD97 坐標系統以外坐標系統之河川圖籍參考圖資(河川區域界址坐標、斷面樁、其他地物或控制點等)應用時，需求單位應提供需求坐標系統之現地圖根點及坐標值，於現地測量該圖根點與河川圖籍參考圖資之鄰近斷面樁或控制點(需核對與現地一致)間之相對坐標，再依此相對坐標將 TWD97 坐標系統河川圖籍參考圖資轉換至其他坐標系統。不得未經測量逕以坐標轉換公式直接轉換至其他坐標系統。
- 說明如需閱覽公告圖籍及參考圖資請洽河川管理機關。

伍、河川區域應遵守及配合事項

- 劃入河川區域內之土地，不論公有地或私有地，均應依水利法等相關法規之規定辦理，河川區域公告後應遵守及配合事項如下。

一、禁止事項

- 條列敘明依據水利法第 78 條規定。

二、應經許可事項

- 條列敘明依據水利法第 78 條之 1 規定。

三、國有林班地及原住民保留地配合事項

- 依據水利法第 63 條規定「興辦水利事業涉及其他目的事業主管機關職掌者，由水利主管機關會商辦理之。目的事業機關興辦目的事業涉及水利者，應商得水利主管機關同意。」
- 河川區域公告後國有林班地於河川區域內種植植物應依據水利法第 78 條之 1 規定申請許可。
- 依原住民族委員會訂定「公有土地劃編原住民保留地要點」第 3 點第 1 項申請劃編原住民保留地之土地，依第 3 點第 2 項第 1 款規定有「依土地法第 14 條規定不得私有之土地」者，該土地不得劃編為原住民保留地。又土地法第 14 條不得私有之土地之規定於該條第 1 項第 3 款「可通運之水道及其沿岸一定限度內之土地」、第 4 款「城鎮區域內水道湖澤及其沿岸一定限度內之土地」係指河川管理辦法第 6 條所規定之河川區域範圍。

四、都市計畫配合事項

- 本次公告為河川區域部分涉及都市計畫或其他特定區計畫等，對於已變更為河川區域之範圍，請轄管之直轄市或縣(市)政府都市計畫主管機關於通盤檢討時應配合編訂為河川區，俾利河川管理之執行，及避免誤發建築、使用執照或工廠登記證情事發生，並對鄰近河川申請建造房屋工廠案件均加會水利單位查對是否位於水利法規範之範圍內。
- 前經劃入河川區域並於本次劃出之公私有土地解除河川區域管制，請辦理

變更為適當分區。

- 變更河川區域河段涉及都市計畫範圍，如圖 7。

五、非都市土地使用管制配合事項

- 劃入河川區域內公私有土地請轄管之直轄市或縣(市)政府依區域計畫法規定辦理使用分區變更為河川區，俾利河川管理之執行，及避免誤發建築、使用執照或工廠登記證情事發生，並對鄰近河川申請建造房屋工廠案件均加會水利單位查對是否位於水利法規範圍內。
- 前經劃入河川區域並於本次劃出之公私有土地解除河川區域管制，請辦理變更為適當分區。

圖 1 河川區域檢討變更範圍示意圖

- 繪製該河川區域之勘測範圍，並標明該河川（含主要支流）、河川界點、變更起終點、行政區域、交通或其他重要地標等，如圖 1。
- 底圖採本署編製之水系流域地形圖或國土測繪中心編製之電子地圖並以清晰呈現為原則。
- 考量流域(集水區)範圍以 A3 圖幅大小(含指北針、直線比例尺及圖例)摺疊為 A4，或以 A4 圖幅縮放成適當比例。

圖 2 都市計畫及特定區涉及河川區域圖

- 繪製計畫河段涉及河川區域之都市計畫或其他特定區範圍如原住民保留地、保安林、林班地、水庫蓄水範圍、風景特定區等，並標明河川區域、水流方向、斷面線、斷面編號(每 5 號標示)等，如圖 2。
- 考量流域(集水區)範圍以 A3 圖幅大小(含指北針、直線比例尺及圖例)摺疊為 A4，或以 A4 圖幅縮放成適當比例。如 A3 圖幅分幅時需標示接續一覽圖。

圖 3 2 年重現期距洪峰流量分配圖

- 繪製水文分析各控制點的 2 年重現期距洪峰流量及比流量分配成果，並標明該河川（含主要支流）、控制點（如橋梁、主支流匯入處），圖幅大小以清晰呈現為原則，如圖 3。

圖 4 25 年重現期距洪峰流量分配圖

- 繪製水文分析各控制點的 25 年重現期距洪峰流量及比流量分配成果，並標明該河川（含主要支流）、控制點（如橋梁、主支流匯入處），圖幅大小以清晰呈現為原則，如圖 4。

圖 5 水道縱斷面水理演算成果圖

- 繪製水道縱斷面 2 年及 25 年重現期距洪水位，並標明高程及縱斷面累距、斷面樁號、谿線高程、左岸高程、右岸高程、攔水堰壩、跨河建造物，以清晰呈現，A3 圖幅大小摺疊為 A4，或以 A4 圖幅縮放成適當比例，如圖 5。

圖 6 河川圖籍接續一覽圖

- 繪製公告之河川圖籍接續一覽圖，標示分幅圖框號、河川區域、變更起終點、跨河建造物、縣市界、鄉鎮市區界、地段界及名、水流方向、主要支流及排水等，以清晰呈現，A3 圖幅大小（含指北針、直線比例尺及圖例）摺疊為 A4，或以 A4 圖幅縮放成適當比例，如圖 6。如 A3 圖幅分幅時需標示接續一覽圖。

圖 7 變更河川區域河段涉及都市計畫範圍圖

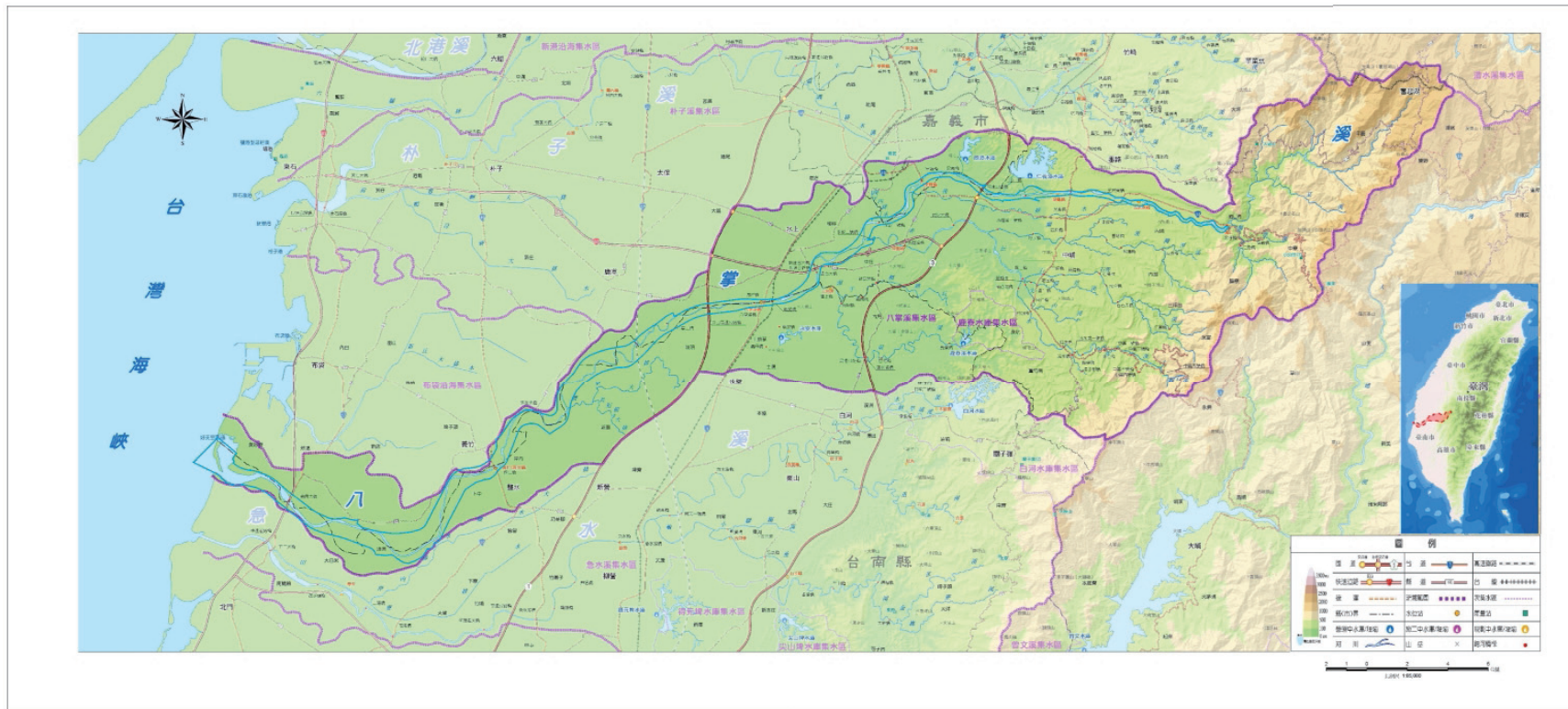
- 變更河川區域河段各都市計畫圖標示變更之河川區域，斷面線及樁號等，以清晰呈現，A3 圖幅大小（含指北針、直線比例尺及圖例）摺疊為 A4，或以 A4 圖幅縮放成適當比例，如圖 7。如 A3 圖幅分幅時需標示接續一覽圖。

附錄一 水道橫斷面成果圖

- 橫斷面圖之橫向比例尺比例應一致，如河寬變化較大之河川選用之橫向比例應以河寬接近河段來區別最多不超過 3 種；縱向比例尺則採 1 種比例為原則，並儘量放大比例，均採直線比例尺註記，圖上並標示實測之地形及地物、斷面樁及其編號高程、2 年及 25 年重現期距洪水位、已公告之水道治理計畫線及用地範圍線、擬劃定之河川區域線及依據條款、堤防或護岸（含側溝）、攔水堰壩、跨河建造物、高程及橫斷面累距、左右岸相片、測量日期等，A4 圖幅大小分上下兩幅為原則，如附錄一。

附錄二 河川區域檢討變更成果圖(含接續一覽圖)

- 本圖採用最新公告 TWD97 坐標系統之河岸地形測量成果作為基準，再套繪影像圖（於成果圖不需顯示影像圖）、地籍圖、都市計畫區、國有林班地、保安林、原住民保留地及水庫蓄水範圍等，以作為河川區域檢討變更成果圖之底圖。
- 圖面繪製公告之河川區域、檢討變更之起終點、原公告之河川區域、水道治理計畫線及用地範圍線、2 年重現期距尋常洪水位線，並測繪河防建造物（含堤防、護岸、丁壩、防砂壩、潛壩、固床工、附屬堤防設施之水門等）及其名稱、斷面樁（含斷面線）及其編號、攔水堰壩、跨河建造物及其名稱、河川區域內或毗鄰之建築物、高於尋常洪水位之崁邊線（無河防建造物河段需標示）及其他重要之地物（如毗鄰道路、水溝、田埂與本案測量有關之測量控制點等）及地形（如毗鄰水路、地形與地籍相同之地徵點等），圖面所測繪之地物及地形均應實際測量所得繪製。如附錄二。
- 圖面需標示河川名稱、水流方向、毗鄰河川區域土地權屬（分成水利署、公有地、私有地），並套繪縣市界、鄉鎮市區界、地段（含小段）及其名稱，比例尺：1/4000~1/8000 以清晰呈現為原則，A3 圖幅大小（含指北針、直線比例尺）摺疊為 A4，或以 A4 圖幅縮放成適當比例，如附錄二。
- 接續一覽圖標示分幅圖框號、變更之河川區域線及起終點、縣市界、鄉鎮市區界、地段界及名、水流方向、主要支流及排水，以清晰呈現，A3 圖幅大小（含指北針、直線比例尺及圖例）摺疊為 A4，或以 A4 圖幅縮放成適當比例，如附錄二。



八掌溪流域位置圖

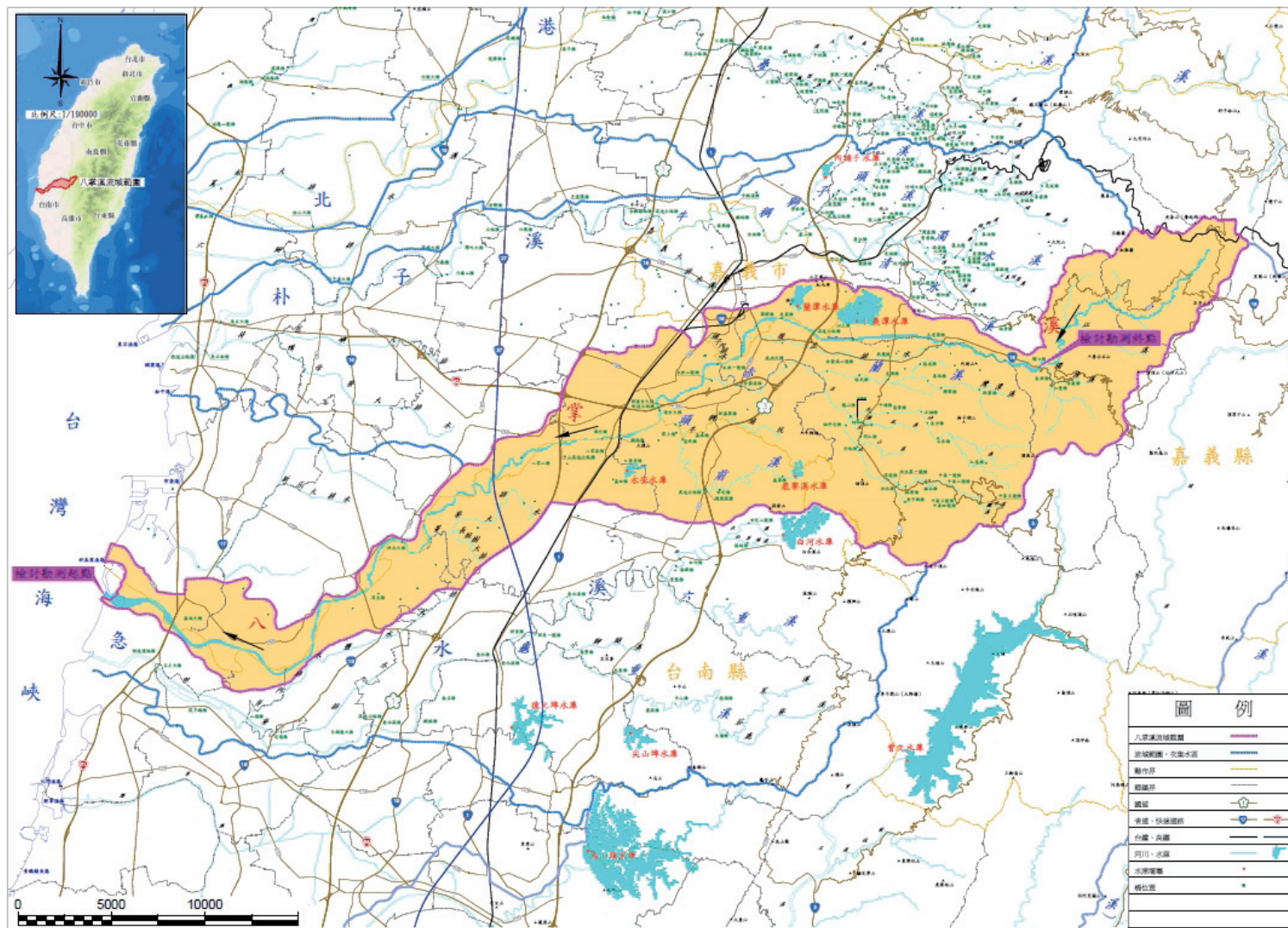


圖 1 河川區域檢討變更範圍示意圖

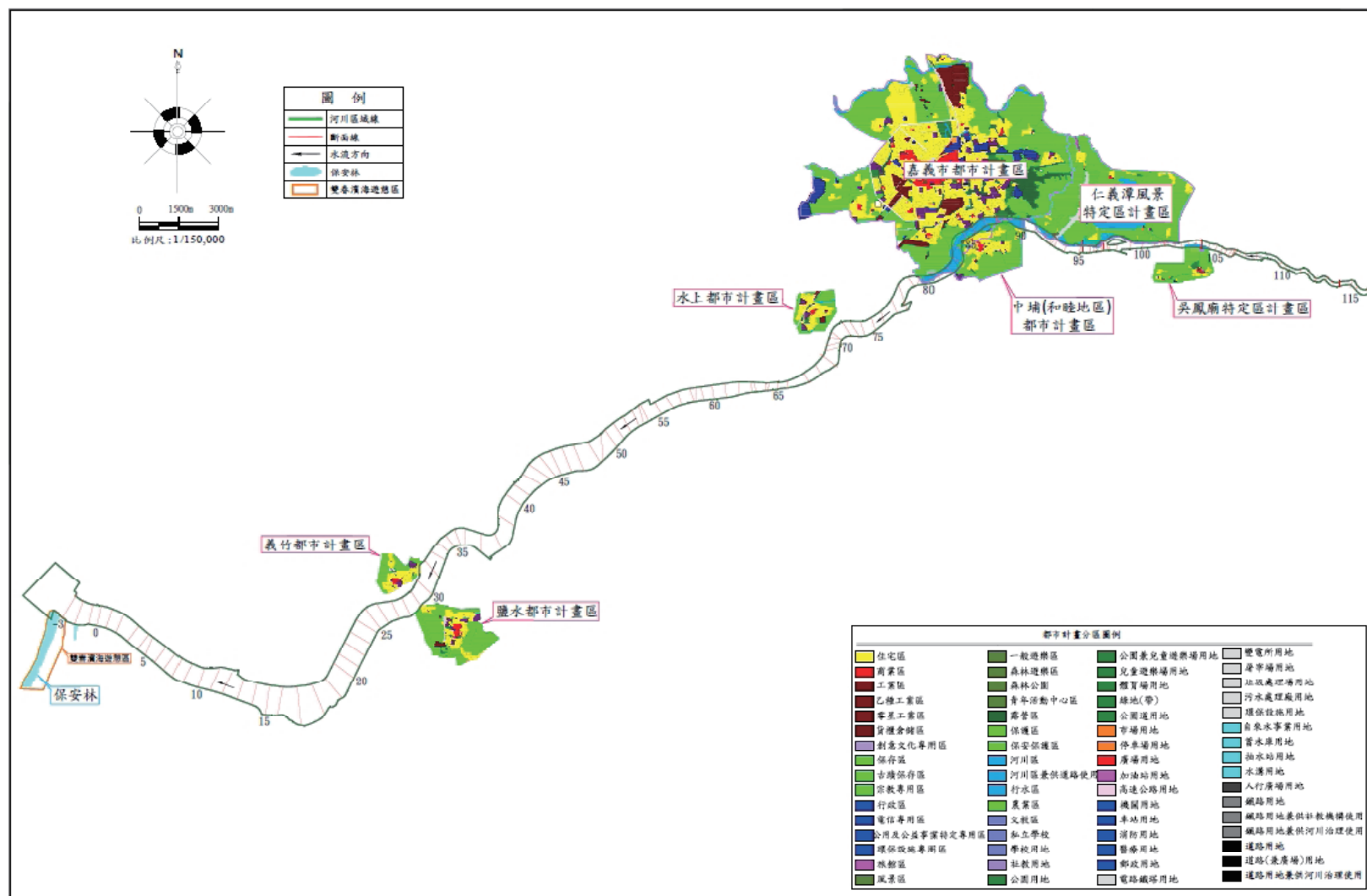


圖 2 都市計畫及特定區涉及河川區域圖

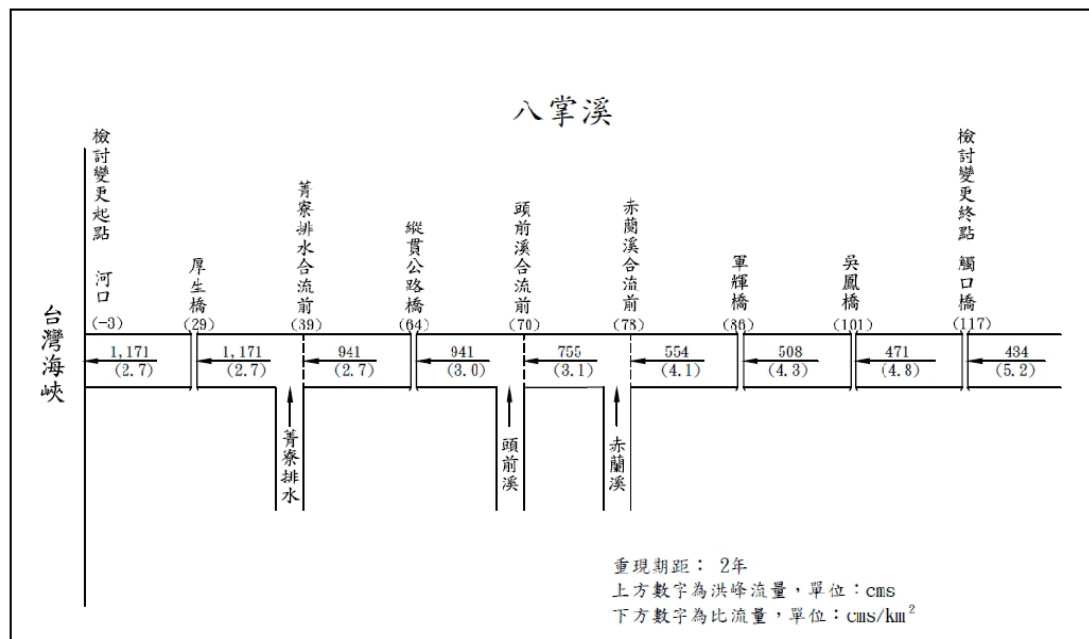


圖 3 2 年重現期距洪峰流量分配圖

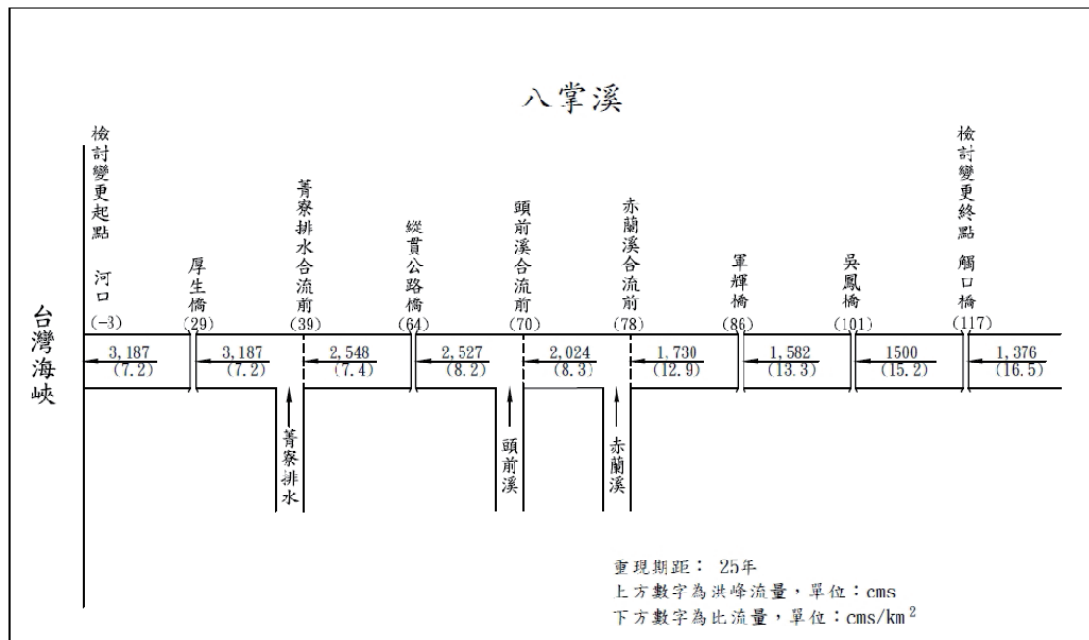


圖 4 25 年重現期距洪峰流量分配圖

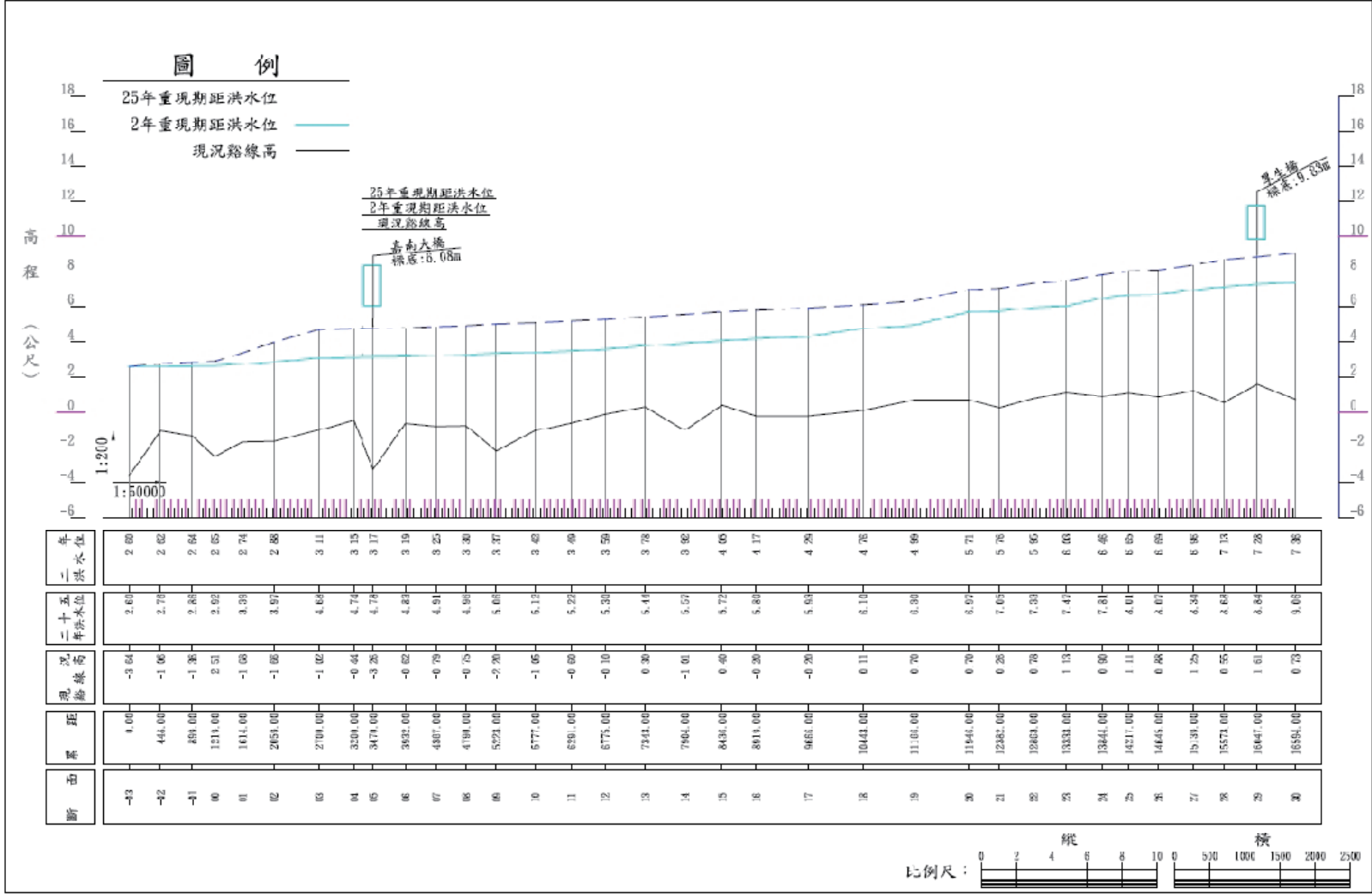


圖 5 水道縱斷面水理演算成果圖

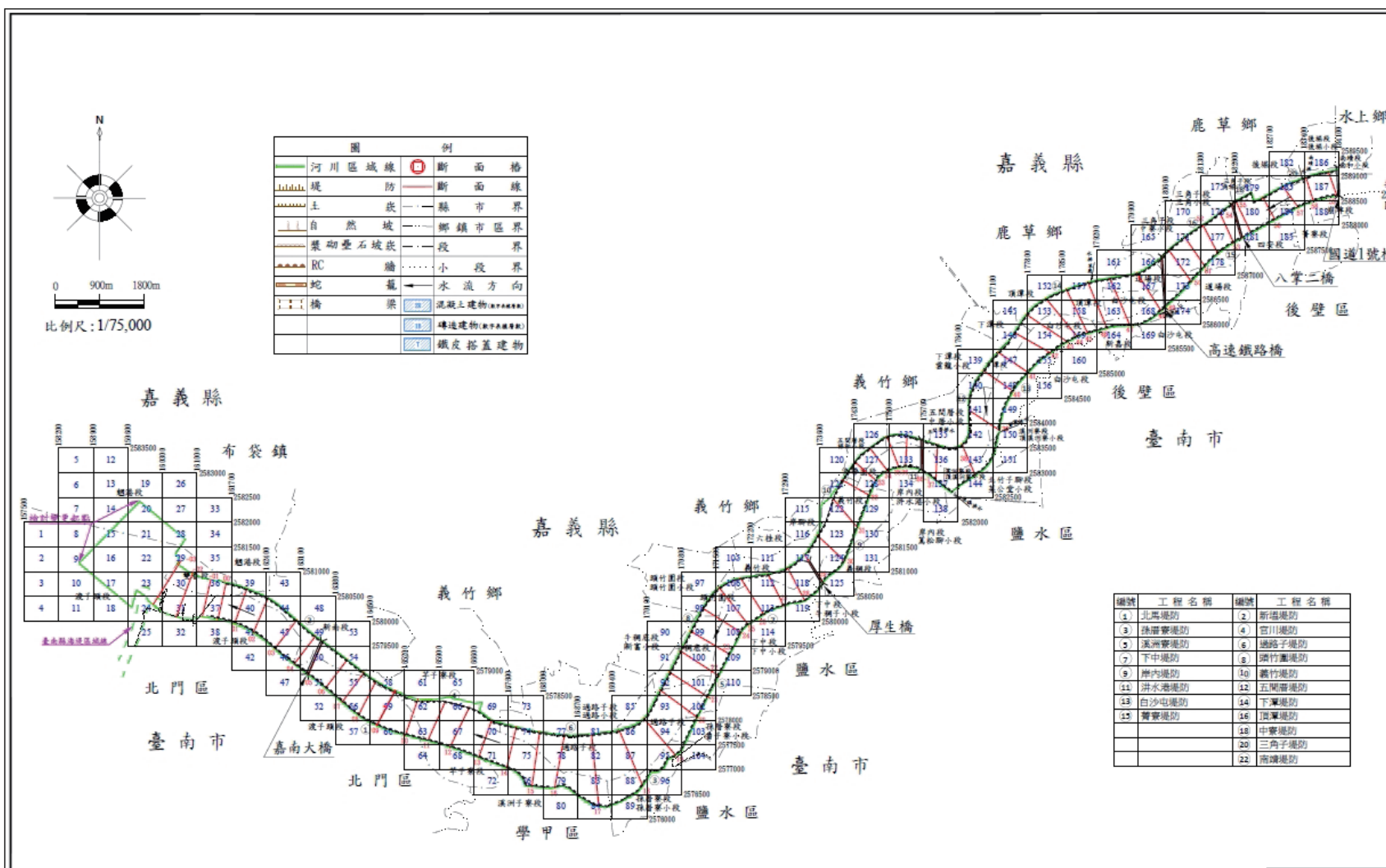


圖 6 河川圖籍接續一覽圖(1/2)

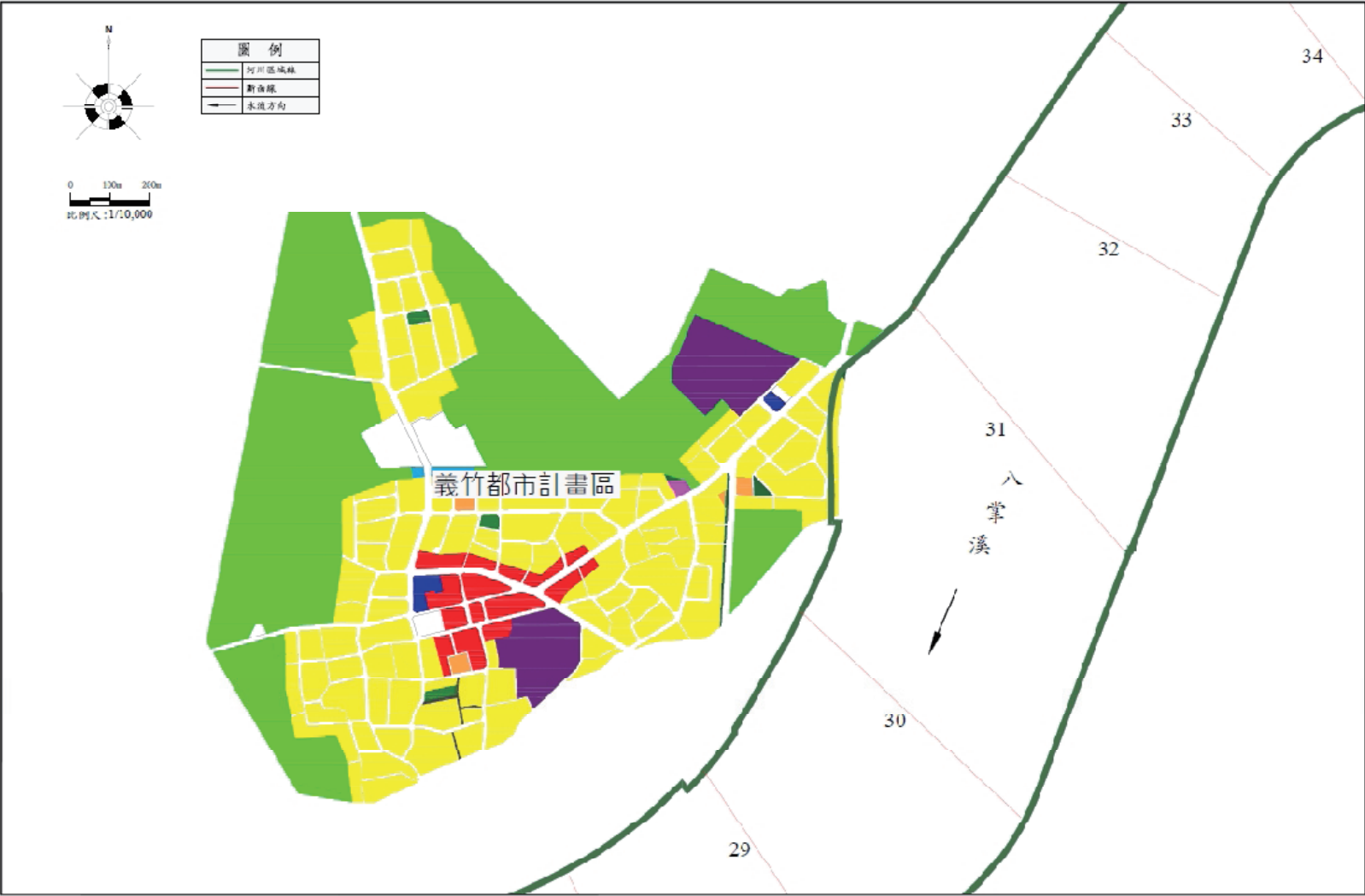


圖 7 變更河川區域河段涉及都市計畫範圍圖

表1 河川區域公告一覽表 (1/2)

編號	公告日期	公告文號	公告圖號	類別
1	63.11.27	府建水129033	1~168	劃定
2	69.08.02	府建水 77207	152~202	劃定
3	72.07.15	府建水 150977	164、167、183、184、187	局部變更
4	74.05.07	府建水 146942	202~202-1	局部變更
5	75.09.10	府建水 155523	159、164	局部變更
6	76.09.07	府建水 155973	165~167、170、172、177、179、 182	局部變更
7	77.08.17	府建水 156407	1~162	檢討變更
8	80.01.10	府建水 153095	142~146、148、149、153	局部變更
9	81.07.29	府建水 169544	19、20、23、24、26、27、33、34	局部變更
10	81.07.29	府建水 98129	200、202	局部變更
11	84.04.15	府建水 148492	139、140、142、143、148、149、154、 155	局部變更
12	84.11.06	府建水 164190	138、143、143-1、144、145、150	局部變更

表2河川區域檢討變更說明表(1/1)

左岸				
河段	說明	依據	新舊河川區域比較	備註
河口區	以河川區域線與海岸高潮線之銜接處，向海延伸河寬 1.2 倍之範圍劃設。	十七	新<舊約 637~770m	用地範圍線
↓ 河口 L-02 上游 520m	以水防道路(含側溝)劃設。	十一、(一)	新<舊約 0~635m	
L-02 上游 520m ↓ L65 上游 80m	以保留使用地籍範圍劃設(地籍分割線)。	十一、(一)	新=舊	北馬堤防已完成水利署地
L65 上游 80m ↓ L68 上游 85m	依用地範圍線劃設。	十二	新<舊約 0~5m	配合公告用地範圍線
L68 上游 85m ↓ L70 上游 105m	尋常洪水位加 10 公尺劃設。	十二	新=舊	
L70 上游 122m ↓ L75 上游 175m	依 25 年洪水位劃設。	十二	新<舊約 10~35m	現況高坎

表 3 本次劃入河川區域土地面積總表

單位:公頃

縣市區	鄉鎮市區	段名 (段代碼)	劃入					
			公有土地		私有土地		小計	
			筆數	面積	筆數	面積	筆數	面積
台南市	鹽水區	北竹子腳段 菜公堂小段 (RA00260)	2	45.000000	3	50.000000	5	95.000000
台南市	鹽水區	溪洲寮段下 溪洲寮小段 (RA0028)	185	166805.260000	48	91790.710000	233	258595.970000
嘉義縣	布袋鎮	新南段 (QB1437)	12	20483.580000	10	235.210000	12	20718.790000
嘉義縣	布袋鎮	鯤港段 (QB1439)	11	8699.250000	21	62494.990000	32	71194.240000
總計			210	196033.090000	82	154570.910000	282	350604.000000
備註： 1. 本表僅供參考，地籍資料依地政事務所資料為準。 2. 以本次檢討之地籍圖套繪本次公告的河川區域線求得。 3. 未登記土地不算筆數，僅算面積。 4. 本次劃入面積含新劃入面積。						劃入未登記土地面積		1000.000000
						劃入總計		351604.000000

表 4 前次未劃入，本次新劃入河川區域土地面積統計表

單位:公頃

縣市	鄉鎮市區	段名 (段代碼)	新 劃 入					
			公有土地		私有土地		小 計	
			筆數	面 積	筆數	面 積	筆數	面 積
台南市	鹽水區	北竹子腳段 菜公堂小段 (RA00260)	1	15.000000	2	80.000000	3	95.000000
台南市	鹽水區	溪洲寮段下 溪洲寮小段 (RA0028)	0	0.000000	0	0.000000	0	0.000000
嘉義縣	布袋鎮	新南段 (QB1437)	0	0.000000	0	0.000000	0	0.000000
嘉義縣	布袋鎮	鯤港段 (QB1439)	1	68.360000	12	6387.440000	13	6455.800000
總 計			2	83.360000	14	6467.440000	16	6550.800000
備註： 1. 本表僅供參考，地籍資料依地政事務所資料為準。 2. 以本次檢討之地籍圖套繪本次公告與前次公告的河川區域線求得。 3. 未登記土地不算筆數，僅算面積。					新劃入未登記土地面積		100.000000	
					新劃入總計		6650.800000	


表 5 前次劃入，本次新劃出河川區域土地面積統計表

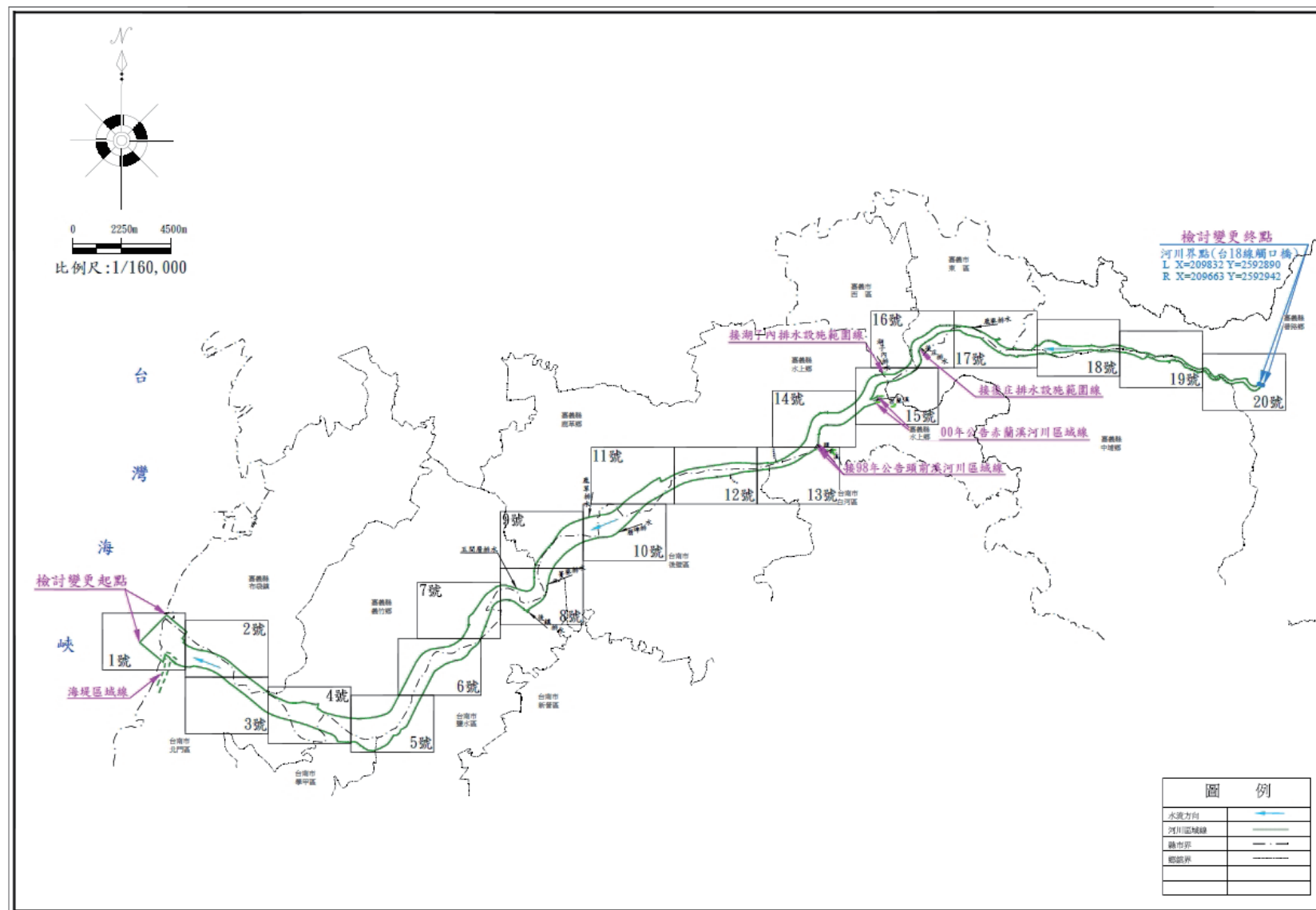
單位：公頃

縣市	鄉鎮市區	段名 (段代碼)	新劃出					
			公有土地		私有土地		小計	
			筆數	面積	筆數	面積	筆數	面積
台南市	鹽水區	北竹子腳段 菜公堂小段 (RA00260)	2	42.000000	3	110.000000	5	152.000000
台南市	鹽水區	溪洲寮段下 溪洲寮小段 (RA0028)	23	16805.260000	12	1300.240000	35	18105.500000
嘉義縣	布袋鎮	新南段 (QB1437)	10	483.580000	2	10.250000	12	493.830000
嘉義縣	布袋鎮	鯤港段 (QB1439)	11	730.890000	9	107.550000	20	838.440000
總計			46	18061.730000	26	1528.0400	72	19589.770000
備註：					新劃出未登記土地面積		200.000000	
1. 本表僅供參考，地籍資料依地政事務所資料為準。								
2. 以本次檢討之地籍圖套繪本次公告與前次公告的河川區域線求得。								
3. 未登記土地不算筆數，僅算面積。								

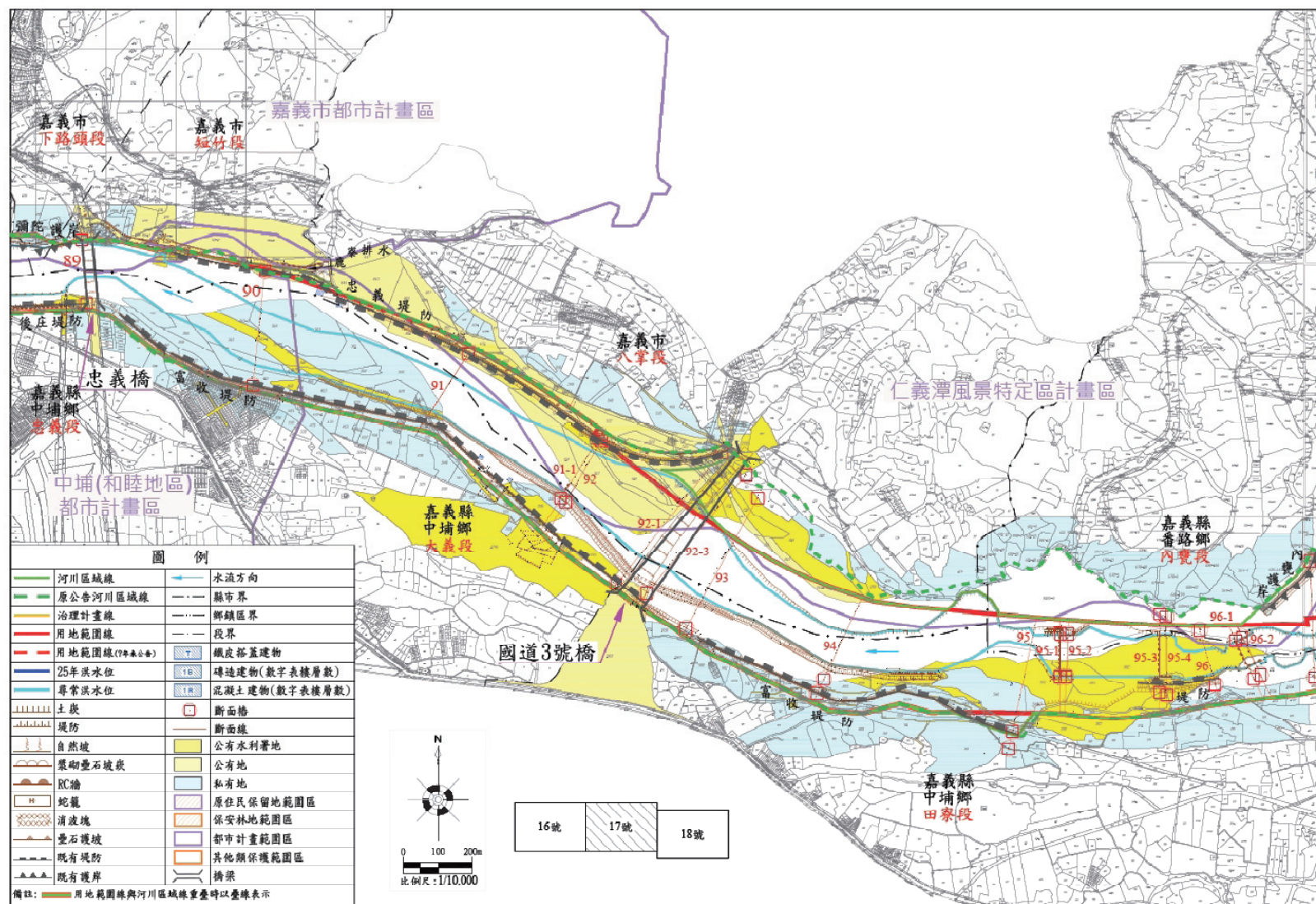
表 6 相關圖資成果統計表

項目	圖幅數	備註
水道縱斷面水理演算成果圖	4	圖 5
河川圖籍接續一覽圖	2	圖 6
水道橫斷面成果圖	171	附錄一
河川區域檢討變更成果圖 (含接續一覽圖)	21	附錄二
河川區域套繪地籍參考圖	286	另冊
河川區域套繪影像參考圖	286	另冊
河川區域線界址坐標成果表	1 冊	另冊
河川區域檢討變更 劃入及劃出土地面積說明表	1 冊	另冊





附錄二 河川區域檢討變更成果接續一覽圖



附錄二 河川區域檢討變更成果圖(17/20)