

農業部公告

中華民國113年4月11日

農授林業字第1132207579號

主 旨：解除彰化縣芳苑鄉編號第1707號防風保安林全部面積46.073084公頃，並自即日生效。

依 據：森林法第二十五條、第二十九條第二項。

公告事項：

- 一、旨揭保安林現有面積46.073084公頃，包括彰化縣芳苑鄉北漢寶段51、53、54、55、55-1、56、57、60、61、62、63、747、765之內、766之內；海尾段776、779、1617、1618、1619、1620、1622、1623、1624、1625、1626、1627、1628、1629、1633之內、1634之內、1635之內、1636之內、1643之內、1644之內、1645、1646、1647、未登記地1、未登記地2、未登記地3；新漢寶段186之內、187之內、188之內、189之內、196之內、197、198之內、199之內、200之內、201之內、205、378之內、379之內、386之內、390之內、394之內、395之內、396之內、397之內、399之內、400之內、未登記地等62筆土地，經本部林業及自然保育署南投分署辦理旨揭編號保安林檢訂結果，符合保安林解除審核標準第2條第1項第7款所定情形，爰依森林法第25條第1項規定解除其為保安林，詳如保安林解除區域明細表及保安林全部面積解除圖（圖1至圖6）。
- 二、對本公告如有不服者，得自本處分公告之次日起30日內，依訴願法第58條規定，繕具訴願書經由本會向行政院提起訴願。

農業部 113 年 4 月 11 日農授林業字第 1132207579 號公告

彰化縣芳苑鄉編號第 1707 號防風保安林解除區域明細表								
坐落	地號	使用分區	使用地類別	解除面積(公頃)	所有權人	管理機關	符合條件	備註
彰化縣芳苑鄉北漢寶段	51	一般農業區	水利用地	0.075773	中華民國	財政部國有財產署	森林法第 25 條第 1 項及保安林解除審核標準第 2 條第 1 項第 7 款	82 年 7 月 21 日前已非營林使用且無法復育造林之保安林地
彰化縣芳苑鄉北漢寶段	53	一般農業區	水利用地	0.030625	中華民國	財政部國有財產署		
彰化縣芳苑鄉北漢寶段	54	一般農業區	水利用地	0.010238	中華民國	財政部國有財產署		
彰化縣芳苑鄉北漢寶段	55	一般農業區	水利用地	0.011588	中華民國	財政部國有財產署		
彰化縣芳苑鄉北漢寶段	55-1	一般農業區	水利用地	0.021601	中華民國	財政部國有財產署		
彰化縣芳苑鄉北漢寶段	56	一般農業區	水利用地	0.144254	中華民國	行政院農業委員會林務局		
彰化縣芳苑鄉北漢寶段	57	一般農業區	水利用地	0.195346	中華民國	財政部國有財產署		
彰化縣芳苑鄉北漢寶段	60	一般農業區	水利用地	0.155979	中華民國	財政部國有財產署		
彰化縣芳苑鄉北漢寶段	61	一般農業區	水利用地	0.100764	中華民國	行政院農業委員會林務局		
彰化縣芳苑鄉北漢寶段	62	一般農業區	水利用地	0.165453	中華民國	行政院農業委員會林務局		
彰化縣芳苑鄉北漢寶段	63	一般農業區	水利用地	0.470829	中華民國	財政部國有財產署		
彰化縣芳苑鄉北漢寶段	747	一般農業區	國土保安用地	3.222010	中華民國	行政院農業委員會林務局		
彰化縣芳苑鄉北漢寶段	765 之內	一般農業區	水利用地	0.052983	中華民國	財政部國有財產署		
彰化縣芳苑鄉北漢寶段	766 之內	一般農業區	國土保安用地	1.196167	中華民國	行政院農業委員會林務局		

彰化縣芳苑鄉海尾段	776	空白	空白	0.004115	中華民國	財政部國有財產署	森林法第 25 條第 1 項及保安林解除審核標準第 2 條第 1 項第 7 款	82 年 7 月 21 日前已非營林使用且無法復育造林之保安林地
彰化縣芳苑鄉海尾段	779	空白	空白	3.992939	中華民國	財政部國有財產署		
彰化縣芳苑鄉海尾段	1617	森林區	國土保安用地	0.594995	中華民國	行政院農業委員會林務局		
彰化縣芳苑鄉海尾段	1618	森林區	國土保安用地	0.355146	中華民國	行政院農業委員會林務局		
彰化縣芳苑鄉海尾段	1619	森林區	國土保安用地	0.868741	中華民國	行政院農業委員會林務局		
彰化縣芳苑鄉海尾段	1620	森林區	國土保安用地	0.939896	中華民國	行政院農業委員會林務局		
彰化縣芳苑鄉海尾段	1622	森林區	國土保安用地	1.578259	中華民國	行政院農業委員會林務局		
彰化縣芳苑鄉海尾段	1623	森林區	國土保安用地	0.550223	中華民國	行政院農業委員會林務局		
彰化縣芳苑鄉海尾段	1624	森林區	國土保安用地	1.413546	中華民國	行政院農業委員會林務局		
彰化縣芳苑鄉海尾段	1625	森林區	國土保安用地	0.518781	中華民國	行政院農業委員會林務局		
彰化縣芳苑鄉海尾段	1626	森林區	國土保安用地	0.787448	中華民國	行政院農業委員會林務局		
彰化縣芳苑鄉海尾段	1627	森林區	國土保安用地	0.664240	中華民國	行政院農業委員會林務局		
彰化縣芳苑鄉海尾段	1628	森林區	國土保安用地	0.047939	中華民國	行政院農業委員會林務局		
彰化縣芳苑鄉海尾段	1629	森林區	國土保安用地	0.599889	中華民國	行政院農業委員會林務局		
彰化縣芳苑鄉海尾段	1633 之內	一般農業區	養殖用地	0.016783	中華民國	財政部國有財產署		
彰化縣芳苑鄉海尾段	1634 之內	一般農業區	養殖用地	0.841645	中華民國	財政部國有財產署		

彰化縣芳苑鄉海尾段	1635之內	一般農業區	養殖用地	0.811003	中華民國	財政部國有財產署	森林法第25條第1項及保安林解除審核標準第2條第1項第7款	82年7月21日前已非營林使用且無法復育造林之保安林地
彰化縣芳苑鄉海尾段	1636之內	一般農業區	養殖用地	0.566139	中華民國	財政部國有財產署		
彰化縣芳苑鄉海尾段	1643之內	一般農業區	養殖用地	1.269070	中華民國	財政部國有財產署		
彰化縣芳苑鄉海尾段	1644之內	一般農業區	養殖用地	0.842866	中華民國	財政部國有財產署		
彰化縣芳苑鄉海尾段	1645	一般農業區	養殖用地	0.723976	中華民國	財政部國有財產署		
彰化縣芳苑鄉海尾段	1646	一般農業區	養殖用地	1.452542	中華民國	財政部國有財產署		
彰化縣芳苑鄉海尾段	1647	一般農業區	養殖用地	0.974412	中華民國	財政部國有財產署		
彰化縣芳苑鄉海尾段	未登記地1			0.364861				
彰化縣芳苑鄉海尾段	未登記地2			2.596054				
彰化縣芳苑鄉海尾段	未登記地3			2.275826				
彰化縣芳苑鄉新漢寶段	186之內	一般農業區	養殖用地	0.162460	中華民國	財政部國有財產署		
彰化縣芳苑鄉新漢寶段	187之內	一般農業區	養殖用地	1.092014	中華民國	財政部國有財產署		
彰化縣芳苑鄉新漢寶段	188之內	一般農業區	養殖用地	0.589387	中華民國	財政部國有財產署		
彰化縣芳苑鄉新漢寶段	189之內	一般農業區	養殖用地	0.062509	中華民國	財政部國有財產署		
彰化縣芳苑鄉新漢寶段	196之內	一般農業區	養殖用地	0.169464	中華民國	財政部國有財產署		
彰化縣芳苑鄉新漢寶段	197	一般農業區	養殖用地	0.528748	中華民國	財政部國有財產署		

彰化縣芳苑鄉新漢寶段	198 之內	一般農業區	養殖用地	0.951649	中華民國	財政部國有財產署	森林法第 25 條第 1 項及保安林解除審核標準第 2 條第 1 項第 7 款	82 年 7 月 21 日前已非營林使用且無法復育造林之保安林地
彰化縣芳苑鄉新漢寶段	199 之內	一般農業區	養殖用地	0.846445	中華民國	財政部國有財產署		
彰化縣芳苑鄉新漢寶段	200 之內	一般農業區	養殖用地	0.830885	中華民國	財政部國有財產署		
彰化縣芳苑鄉新漢寶段	201 之內	一般農業區	養殖用地	0.286595	中華民國	財政部國有財產署		
彰化縣芳苑鄉新漢寶段	205	一般農業區	國土保安用地	0.447078	中華民國	行政院農業委員會林務局		
彰化縣芳苑鄉新漢寶段	378 之內	一般農業區	農牧用地	0.025346	中華民國	財政部國有財產署		
彰化縣芳苑鄉新漢寶段	379 之內	一般農業區	水利用地	0.043375	中華民國	財政部國有財產署		
彰化縣芳苑鄉新漢寶段	386 之內	一般農業區	農牧用地	3.613233	中華民國	財政部國有財產署		
彰化縣芳苑鄉新漢寶段	390 之內	一般農業區	水利用地	0.165411	中華民國	財政部國有財產署		
彰化縣芳苑鄉新漢寶段	394 之內	一般農業區	交通用地	0.106604	中華民國	財政部國有財產署		
彰化縣芳苑鄉新漢寶段	395 之內	一般農業區	農牧用地	0.017190	中華民國	財政部國有財產署		
彰化縣芳苑鄉新漢寶段	396 之內	一般農業區	農牧用地	0.022603	中華民國	財政部國有財產署		
彰化縣芳苑鄉新漢寶段	397 之內	一般農業區	農牧用地	0.504981	中華民國	財政部國有財產署		
彰化縣芳苑鄉新漢寶段	399 之內	一般農業區	交通用地	0.018942	中華民國	財政部國有財產署		
彰化縣芳苑鄉新漢寶段	400 之內	一般農業區	農牧用地	3.007804	中華民國	財政部國有財產署		
彰化縣芳苑鄉新漢寶段	未登記地			1.075417				

			合計	46.073084				
--	--	--	----	-----------	--	--	--	--

註：行政院農業委員會林務局（改制後農業部林業及自然保育署）

圖1

農業部113年4月11日農授林業字第1132207579號公告

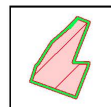


# 彰化縣芳苑鄉編號第1707號防風保安林全部面積解除鳥瞰圖

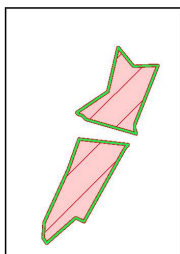
坐落:彰化縣芳苑鄉北漢寶段、海尾段、新漢寶段

解除面積:46.073084公頃

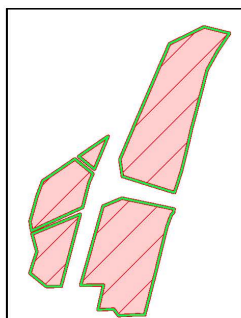
比例尺:1/13000



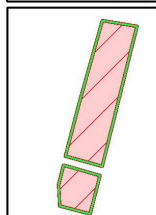
A



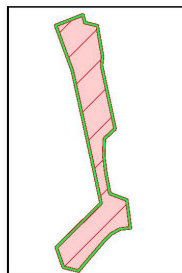
B



C




D



E

## 圖例

 保安林區域

 解除區域

圖2

農業部113年4月11日農授林業字第1132207579號公告

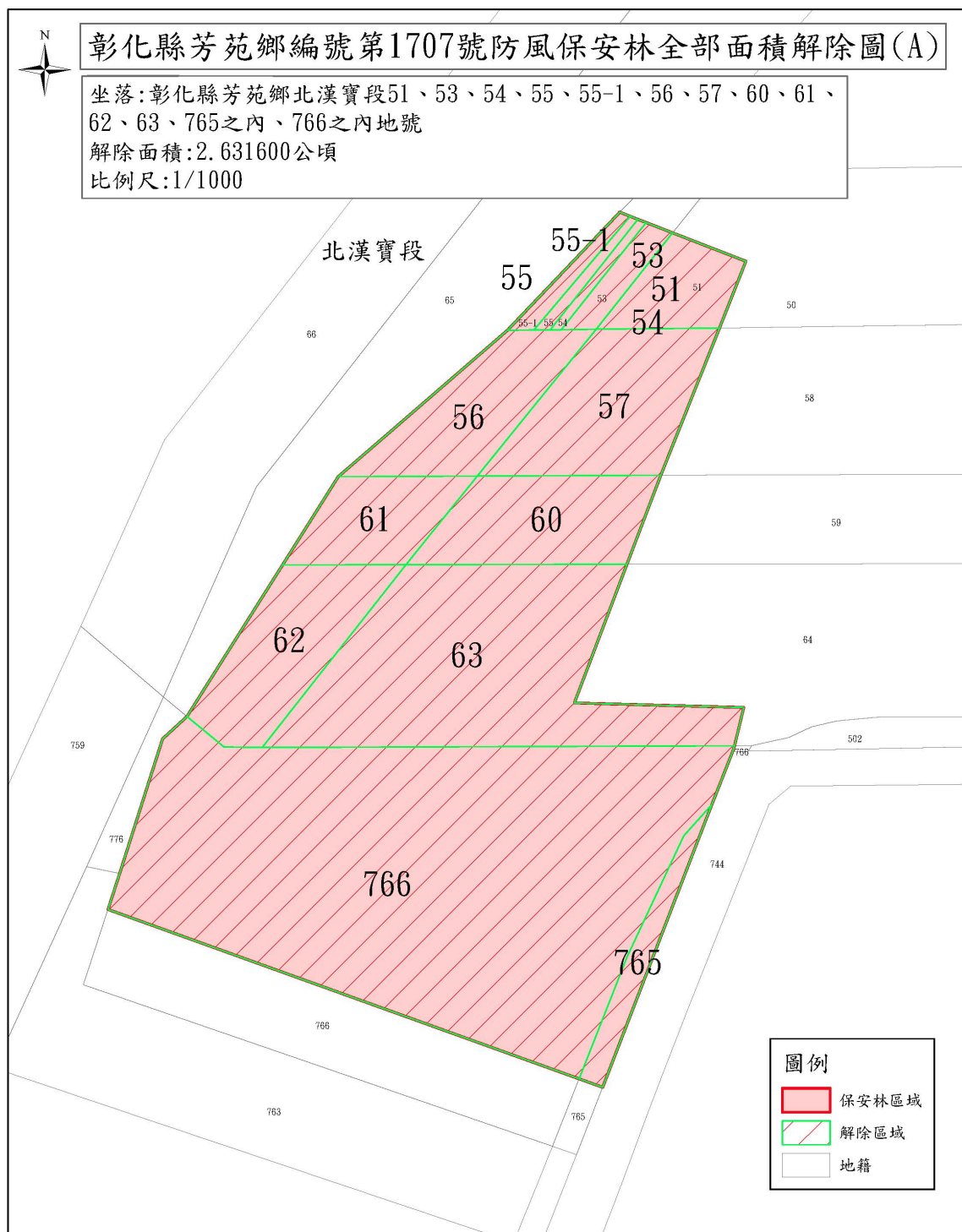


圖3

農業部113年4月11日農授林業字第1132207579號公告



圖4

農業部113年4月11日農授林業字第1132207579號公告

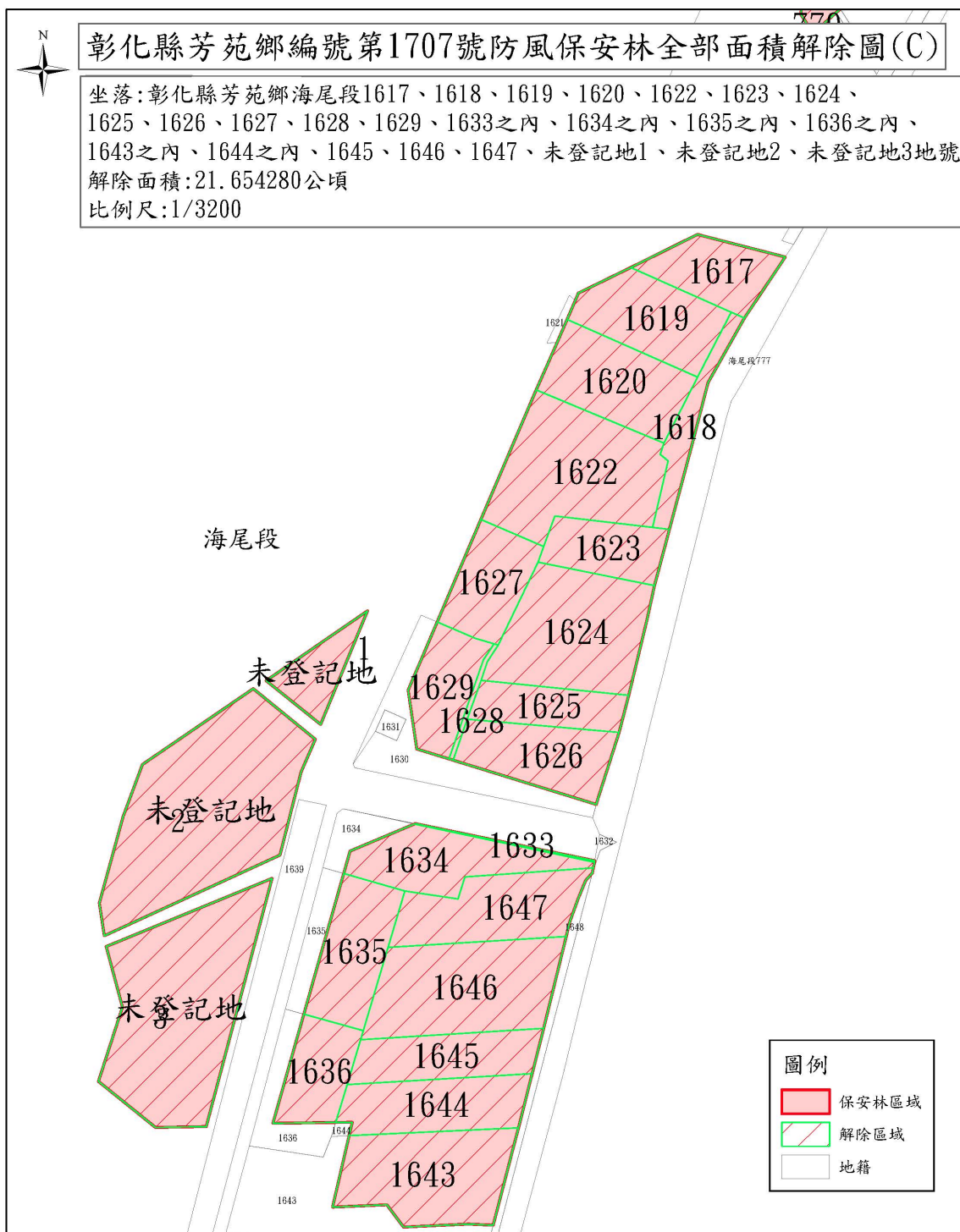


圖5

農業部113年4月11日農授林業字第1132207579號公告

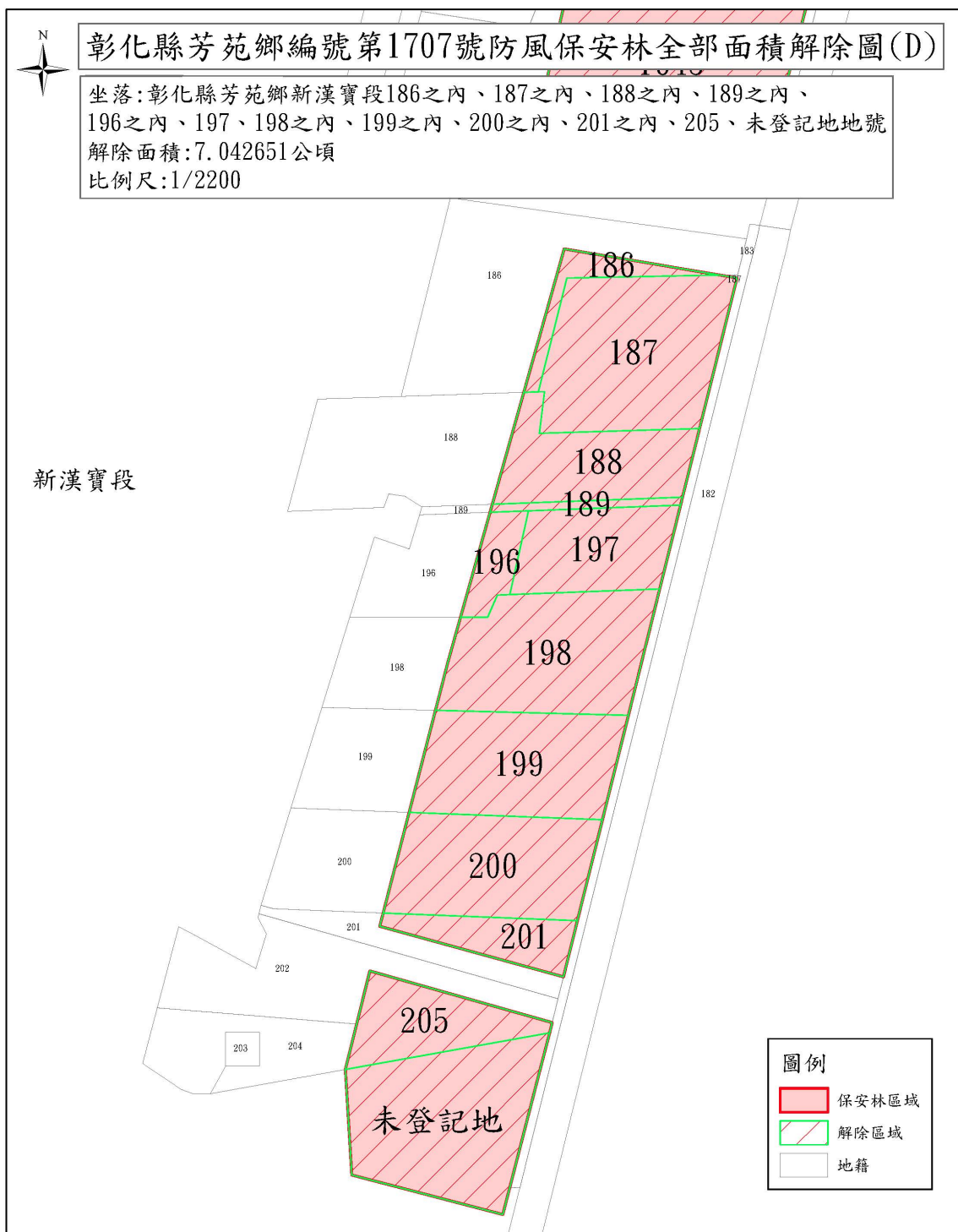


圖6

農業部113年4月11日農授林業字第1132207579號公告

