

農業部公告

中華民國113年6月14日

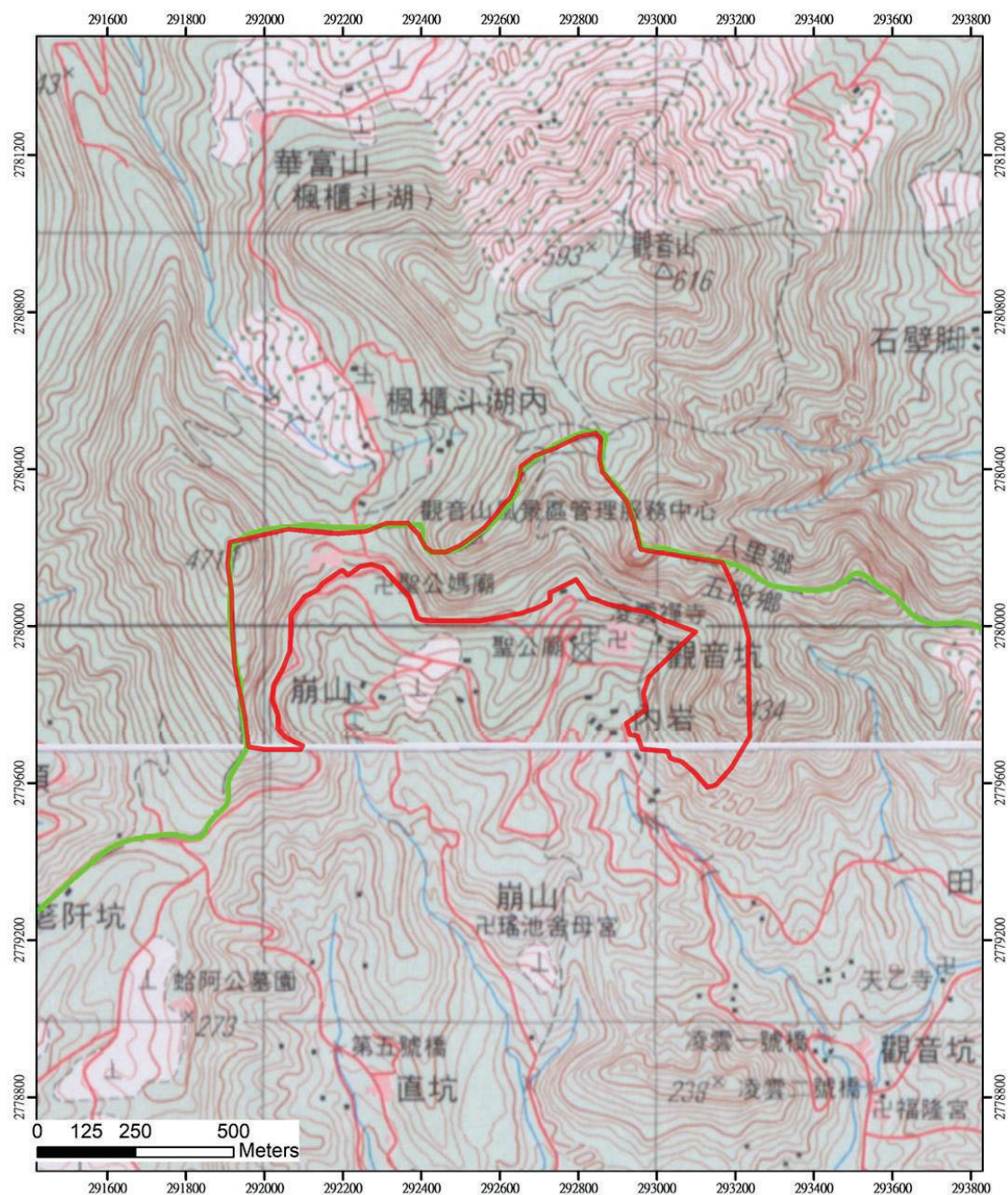
農農保字第1132666507號

主 旨：廢止改制前行政院農業委員會91年4月15日農授水保字第0911845739號公告劃定「台北縣五股鄉觀音村觀音山崩塌地」為特定水土保持區及其管理機關（台北縣政府，現為新北市政府）之指定，並自即日生效。

依 據：特定水土保持區劃定與廢止準則第五條第一項第二款至第四款及第二項。

公告事項：

- 一、查台北縣於99年12月25日改制為直轄市，定名為新北市，轄內之鄉（鎮、市）亦改為區。爰旨揭特定水土保持區配合更名為「新北市五股區觀音里觀音山崩塌地特定水土保持區」，其廢止計畫（含廢止位置圖、範圍圖及土地地籍清冊），得向新北市政府申請閱覽；另上開書件由該府及新北市五股區公所永久保存並列入移交。
- 二、對本公告如有不服者，得自本處分公告之次日起30日內，依訴願法第58條規定，繕具訴願書經由本部向行政院提起訴願。



圖例

- 特定水土保持區範圍
- 鄉鎮




地段： 觀音西段

0 245 490 980
Meters

新北市五股區觀音山崩場地特定水土保持區 廢止位置圖

製圖日期：113年4月16日



-  特定水土保持區範圍
 地籍線界
 林班地

行政區域： 新北市五股區
地段： 觀音西段

新
北
市
五
股
區
觀
音
山
崩
塌
地
特
定
水
土
保
持
區
廢
止
範
圍
圖

製圖日期：113年4月16日

新北市五股區觀音里觀音山崩塌地特定水土保持區廢止範圍地籍清冊

編號	縣(市)	鄉(鎮、市、區)	地段	地號	使用分區	用地類別	土地權屬	土地所有權人/管理單位	地號面積(ha)	土石流(崩塌地)特定水土保持區範圍面積(ha)	備註 (應註明是否重測或分割合併地號)
1	新北市	五股區	觀音西段	1	第一種保護區	-	公	財政部國有財產署	5.36	5.36	觀音坑段崩山小段146
2	新北市	五股區	觀音西段	2	第一種保護區	-	公	財政部國有財產署	3.4277	3.059	觀音坑段崩山小段146
3	新北市	五股區	觀音西段	3	第一種保護區	-	私	蕭〇元	0.0041	0.0012	觀音坑段崩山小段129-5
4	新北市	五股區	觀音西段	4	第一種保護區	-	公	財政部國有財產署	0.003	0.0015	觀音坑段崩山小段131-1
5	新北市	五股區	觀音西段	5	第一種保護區	-	公	交通部觀光局北海岸及觀音山國家風景區管理處	0.0036	0.0036	觀音坑段崩山小段146-7
6	新北市	五股區	觀音西段	6	道路用地	-	公	財政部國有財產署	0.0521	0.0521	觀音坑段崩山小段146-1
7	新北市	五股區	觀音西段	7	道路用地	-	公	財政部國有財產	0.0546	0.0473	觀音坑段崩山小段146-2
8	新北市	五股區	觀音西段	8	道路用地	-	公	交通部觀光局北海岸及觀音山國家風景區管理處	0.8217	0.4464	觀音坑段崩山小段146-3
9	新北市	五股區	觀音西段	10	第一種保護區	-	公	交通部觀光局北海岸及觀音山國家風景區管理處	0.2467	0.2191	觀音坑段崩山小段146-6

編號	縣(市)	鄉(鎮、市、區)	地段	地號	使用分區	用地類別	土地權屬	土地所有權人/管理單位	地號面積(ha)	土石流(崩塌地)特定水土保持區範圍面積(ha)	備註 (應註明是否重測或分割合併地號)
10	新北市	五股區	觀音西段	26	道路用地	-	公	財政部國有財產署	0.1054	0.0917	觀音坑段崩山小段147
11	新北市	五股區	觀音西段	27	第三種保護區	-	公	交通部觀光局北海岸及觀音山國家風景區管理處	0.2026	0.1894	觀音坑段崩山小段147-1
12	新北市	五股區	觀音西段	30	道路用地	-	公	財政部國有財產署	0.0062	0.0062	觀音坑段崩山小段131-13
13	新北市	五股區	觀音西段	33	道路用地	-	公	新北市政府養護工程處	0.9352	0.1285	觀音坑段崩山小段131-6
14	新北市	五股區	觀音西段	34	第三種保護區	-	公	交通部觀光局北海岸及觀音山國家風景區管理處	0.0374	0.0374	觀音坑段崩山小段131-5
15	新北市	五股區	觀音西段	35	第三種保護區	-	公	交通部觀光局北海岸及觀音山國家風景區管理處	0.0105	0.0105	觀音坑段崩山小段131-14
16	新北市	五股區	觀音西段	36	道路用地	-	私	蕭〇元	0.0637	0.0532	觀音坑段崩山小段129-4
17	新北市	五股區	觀音西段	37	第三種保護區	-	私	蕭〇元	0.1294	0.1254	觀音坑段崩山小段129
18	新北市	五股區	觀音西段	38	機關用地	-	公	交通部觀光局北海岸及觀音山國家風景區管理處	1.4972	1.4972	觀音坑段崩山小段131-2

編號	縣(市)	鄉(鎮、市、區)	地段	地號	使用分區	用地類別	土地權屬	土地所有權人/管理單位	地號面積(ha)	土石流(崩塌地)特定水土保持區範圍面積(ha)	備註 (應註明是否重測或分割合併地號)
								景區管理處			
19	新北市	五股區	觀音西段	39	機關用地	-	私	蕭○元	0.0031	0.0031	觀音坑段崩山小段129-3
20	新北市	五股區	觀音西段	40	第三種保護區	-	公	交通部觀光局北海岸及觀音山國家風景區管理處	0.1778	0.1778	觀音坑段崩山小段131-23
21	新北市	五股區	觀音西段	41	第一種保護區	-	公	交通部觀光局北海岸及觀音山國家風景區管理處	4.6268	4.5558	觀音坑段崩山小段131
22	新北市	五股區	觀音西段	42	第一種保護區	-	私	陳○水	0.0041	0.0047	觀音坑段崩山小段130
23	新北市	五股區	觀音西段	51	道路用地	-	公	新北市政府養護工程處	0.0669	0.0028	觀音坑段崩山小段133-3
24	新北市	五股區	觀音西段	51-1	道路用地	-	私	森築開發股份有限公司	0.0352	0.0135	分割自觀音西段51地號土地
25	新北市	五股區	觀音西段	52	第一種保護區	-	私	陳○旭等5人	0.0474	0.0295	觀音坑段崩山小段133-4
26	新北市	五股區	觀音西段	53	第一種保護區	-	私	陳○志等10人	0.0465	0.0465	觀音坑段崩山小段135-4
27	新北市	五股區	觀音西段	54	第一種保護區	-	私	陳○志等11人	2.0442	2.0328	觀音坑段崩山小段135-3
28	新北市	五股區	觀音西段	56	第一種保護區	-	私	陳○旭等5人	0.2301	0.225	觀音坑段崩山小段133-6

編號	縣(市)	鄉(鎮、市、區)	地段	地號	使用分區	用地類別	土地權屬	土地所有權人/管理單位	地號面積(ha)	土石流(崩塌地)特定水土保持區範圍面積(ha)	備註 (應註明是否重測或分割合併地號)
29	新北市	五股區	觀音西段	57	道路用地	-	公	新北市政府養護工程處	0.1326	0.0629	觀音坑段崩山小段135-2
30	新北市	五股區	觀音西段	57-1	道路用地	-	私	東森國際股份有限公司	0.0337	0.0036	觀音坑段崩山小段135-2
31	新北市	五股區	觀音西段	57-2	道路用地	-	私	東森國際股份有限公司	0.0337	0.0016	觀音坑段崩山小段135-2
32	新北市	五股區	觀音西段	57-3	道路用地	-	私	東森國際股份有限公司	0.0338	0.0151	觀音坑段崩山小段135-2
33	新北市	五股區	觀音西段	601	第一種保護區	-	私	楊○雄	0.4408	0.0054	觀音坑段直坑小段160
34	新北市	五股區	觀音西段	604	第一種保護區	-	私	張○福	1.3547	0.0354	觀音坑段直坑小段161-2
35	新北市	五股區	觀音西段	1305	第一種保護區	-	公	農業部林業及自然保育署	8.517	6.098	觀音坑段內岩小段51-1
36	新北市	五股區	觀音西段	1306	第一種保護區	-	公	農業部林業及自然保育署	15.5774	14.2736	觀音坑段內岩小段73-25
37	新北市	五股區	觀音西段	1307	第一種保護區	-	公	農業部林業及自然保育署	0.0628	0.0398	觀音坑段內岩小段74
38	新北市	五股區	觀音西段	1310	第一種保護區	-	公	財團法人台灣省台北縣觀音山凌雲禪寺	0.0914	0.0744	觀音坑段內岩小段74-2
39	新北市	五股區	觀音西段	1311	第一種保護區	-	公	財政部國有財產署	0.021	0.0004	觀音坑段內岩小段73-13
40	新北市	五股區	觀音西段	1312	第一種保護區	-	公	交通部觀光局北海岸及觀音	0.4454	0.3855	觀音坑段內岩小段73-6

編號	縣(市)	鄉(鎮、市、區)	地段	地號	使用分區	用地類別	土地權屬	土地所有權人/管理單位	地號面積(ha)	土石流(崩塌地)特定水土保持區範圍面積(ha)	備註 (應註明是否重測或分割合併地號)
								山國家風景區管理處			
41	新北市	五股區	觀音西段	1313	第一種保護區	-	公	財團法人台灣省台北縣觀音山凌雲禪寺	0.1567	0.0554	觀音坑段內岩小段73-28
42	新北市	五股區	觀音西段	1313-1	第一種保護區	-	公	財團法人台灣省台北縣觀音山凌雲禪寺	0.0121	0.0015	觀音坑段內岩小段73-28
43	新北市	五股區	觀音西段	1313-2	第一種保護區	-	公	財團法人台灣省台北縣觀音山凌雲禪寺	0.0035	0.0015	觀音坑段內岩小段73-28
44	新北市	五股區	觀音西段	1340	第一種保護區	-	公	農業部林業及自然保育署	0.0742	0.0178	觀音坑段內岩小段73-15
45	新北市	五股區	觀音西段	1341	第一種保護區	-	公	農業部林業及自然保育署	1.0939	0.5741	觀音坑段內岩小段73-5
46	新北市	五股區	觀音西段	1368	第一種保護區	-	公	財團法人台灣省台北縣觀音山凌雲禪寺	4.8172	0.2525	觀音坑段內岩小段6
47	新北市	五股區	觀音西段	1374	第三種保護區	-	公	財團法人台灣省台北縣觀音山凌雲禪寺	0.0245	0.0011	觀音坑段內岩小段63-1
48	新北市	五股區	觀音西段	1382	第三種保護區	-	公	財團法人台灣省台北縣觀音	2.0001	0.2059	觀音坑段內岩小段5

編號	縣市	鄉 (鎮、市、區)	地段	地號	使用 分區	用地 類別	土地 權屬	土地所有 權人/ 管理單位	地號 面積 (ha)	土石流(崩塌 地)特定水土 保持區範圍面 積(ha)	備註 (應註明是 否重測或 分割合併 地號)
								山凌雲禪 寺			
49	新北市	五股區	觀音西段	1384	第三種 保護區	-	公	財政部國 有財產署	0.0692	0.0033	觀音坑段 內岩小段 51-3