

交通部航港局公告

中華民國113年8月7日

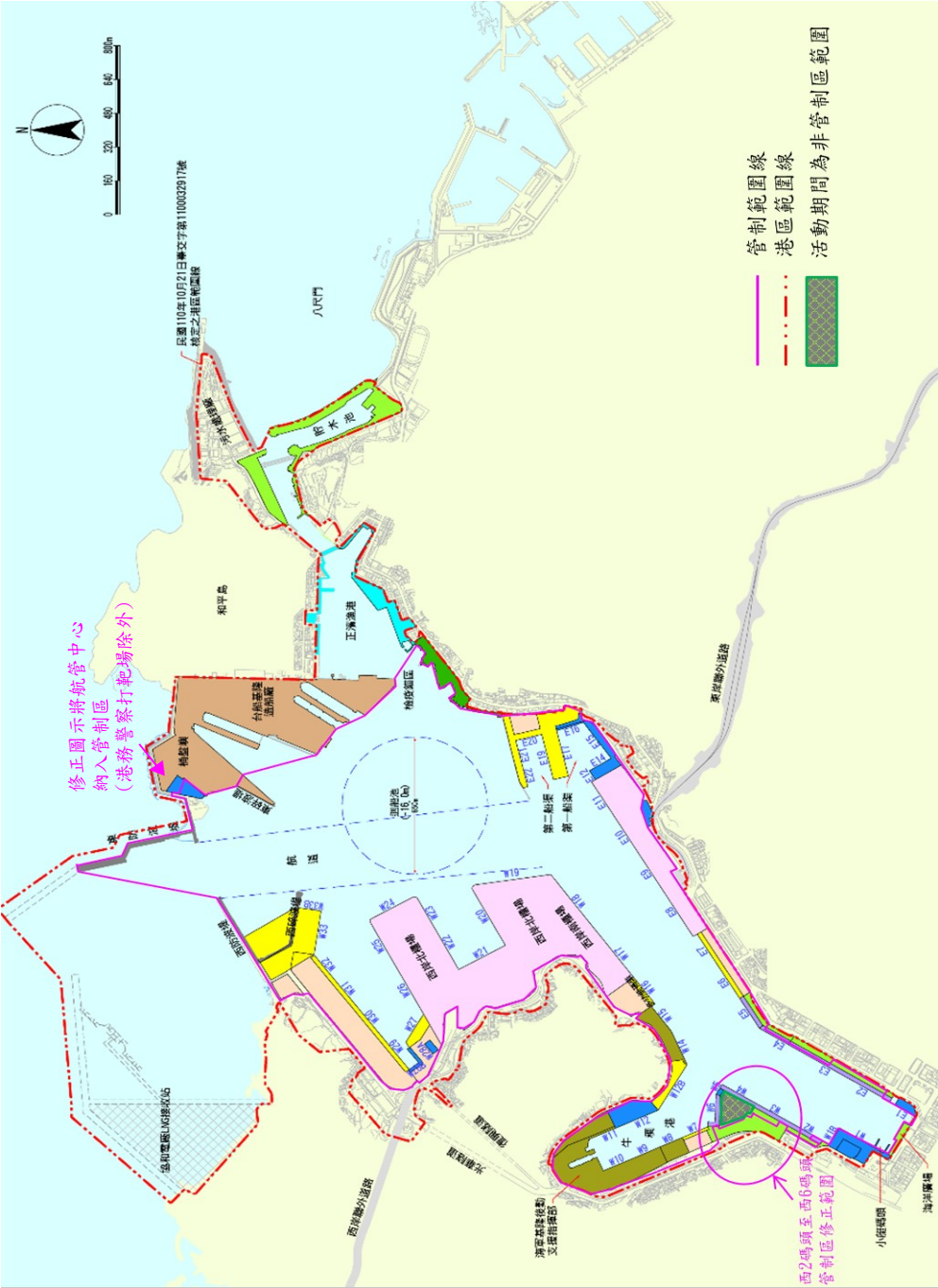
航北字第1130063019A號

主 旨：公告劃定「基隆國際商港管制區界限修正範圍」如附件，自即日生效。

依 據：商港法第3條第7款。

公告事項：對本公告如有疑義，請電洽交通部航港局北部航務中心（地址：基隆市仁愛區港西街6號4樓，電話：02-89783551）。

基隆國際商港管制區界限修正範圍圖



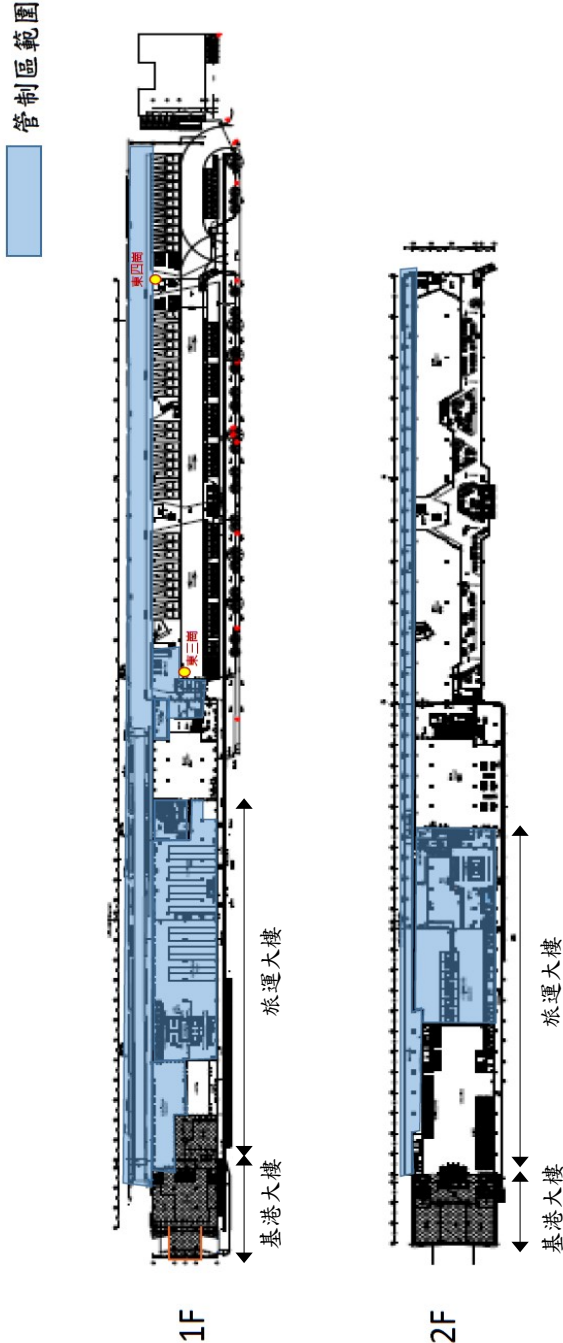
基隆港管制區範圍修正對照表

管制區名稱	地址	修正管制區範圍	原管制區範圍	說明
基隆港	基隆市	<p>東：東1碼頭欄杆至東2碼頭臨海側建牆，銜接基港大樓南北側建牆，再銜接東3、4碼頭圍建牆，側面為界，續延中正路、東海街至國造廠（原臺灣中國堤之北端與管界處，以內水陸域）（不含臺船基隆總廠區）。</p> <p>備註： (1)基港大樓-旅運大樓1~2樓室內管制空間請詳附圖1。 (2)基港大樓3~5樓屬港務公司辦公空間，非屬港務警察檢查管制範圍。</p>	<p>東：東1碼頭欄杆至東2碼頭臨海側建牆，銜接基港大樓南北側建牆，再銜接東3、4碼頭圍建牆，側面為界，續延中正路、東海街至國造廠（原臺灣中國堤之北端與管界處，以內水陸域）（不含臺船基隆總廠區）。</p> <p>備註： (1)基港大樓-旅運大樓1~2樓室內管制空間請詳附圖。 (2)基港大樓3~5樓屬港務公司辦公空間，非屬港務警察檢查管制範圍。</p>	<p>1. 配合管制區範圍附圖增加，進行編號。</p> <p>2. 勘誤圖示： 原管制區界限範圍圖說明包含航管中心(VTS)航管室，惟圖示部分在區外，爰將該中心辦公區界限內。</p>

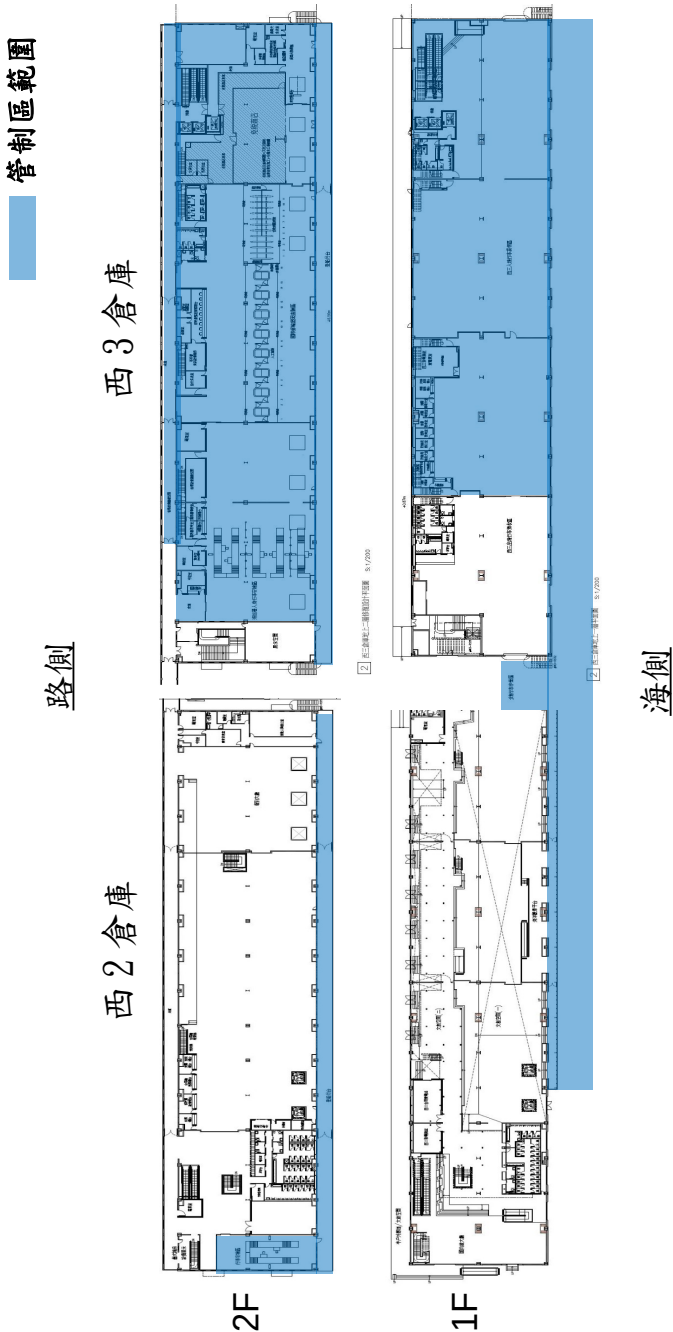
基隆港管制區範圍修正對照表

管制區名稱	地址	修正管制區範圍	原管制區範圍	說明
基隆港	基隆市	西：以海洋廣場西側（不含海 域上方土地改良物）連接小艇 碼頭及西1A、1B碼頭西2碼頭 續沿海側2.5公尺接西2碼頭再 續接該中心南側建牆線為界， 並沿該中心西側建牆線（不含 西4崗哨管製圍牆，續接西 二、三停車場東側圍牆，連接 西6巷斜向通道圍牆，再 銜接至中山二路東側圍牆並沿 港區圍牆至西33號碼頭水陸 貨櫃集散站）。	西：以海洋廣場西側（不含海 域上方土地改良物）連接小艇 碼頭及西1A、1B碼頭西2碼頭 續沿海側2.5公尺再續接該中心 南側建牆線為界，並沿該中心 管製圍牆，續接西6巷斜 向通道圍牆，連接中山二路東 側圍牆並沿港區圍牆至西 33號碼頭水陸貨櫃集散站）。	1. 配合西二、三景觀 工程需要，區隔該工 程工程區。 2. 明確說明西岸旅客 中心室內管制空間， 區隔該中心招商管 製區域與旅客通關管 製區域。 3. 因應基隆港緊鄰市 區特性，時有公務單 位（例如：海洋委員 會海巡署、國防部海 軍司令部、基隆市政 府等）因辦理親睦 鄰活動或演習/練習 使用西4~6碼頭管製 區，為兼顧活動與管 制需求，在特定時段 得暫行架設臨時管 制圍牆，並以架設 活動結束為止。
		備註： (1) 西岸旅客中心1~2樓室內 管制空間，請詳附圖2。 (2) 西4~6碼頭區因應睦活 動需要，在特定時段得暫 設為非管製區，詳附圖3。	南：忠一路基隆海洋廣場下面 及欄杆面海水域（不含陸上區 域）。 北：港口及東、西防波堤以內 水域。	不修正 不修正

附圖 1 基港大樓 - 旅運大樓（東 2- 東 4 碼頭）室內管制範圍



附圖 2 西岸旅客中心（西 2- 西 3 碼頭）室內管制範圍



附圖3 西4-西6碼頭敦睦活動期間非管制範圍

