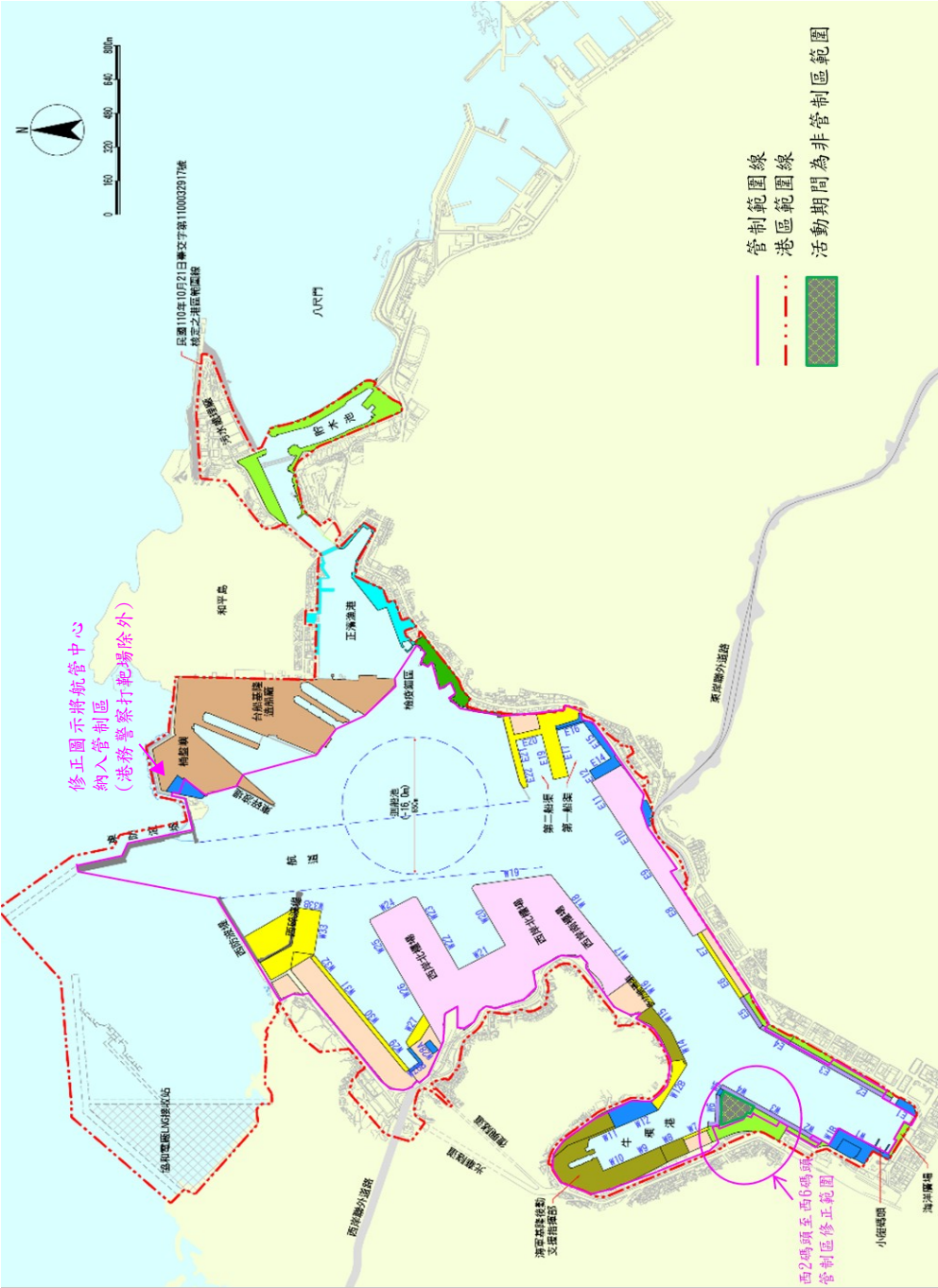


基隆國際商港管制區界限修正範圍圖



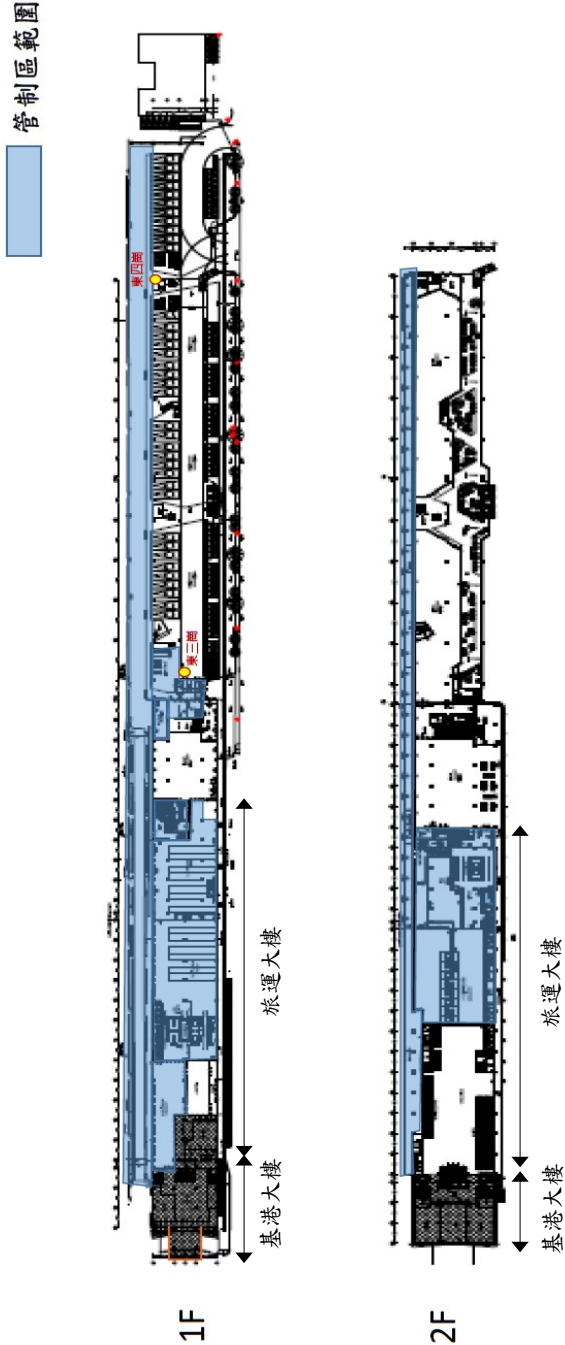
基隆港管制區範圍修正對照表

管制區名稱	地址	修正管制區範圍	原管制區範圍	說明
基隆港	基隆市	<p>東：東1碼頭欄杆至東2碼頭臨海側建牆，銜接大樓東側及北側建牆，再銜接東3、4碼頭圍建牆，側面為界，續延中正路、東海街至國造船廠（原臺灣中國堤之北端與管制線交接處，以內水陸域（不含臺船基隆總廠區）。</p> <p>備註： (1) 基港大樓-旅運大樓1~2樓室內管制空間請詳附圖1。 (2) 基港大樓3~5樓屬港務公司辦公空間，非屬港務警察檢查管制範圍。</p>	<p>東：東1碼頭欄杆至東2碼頭臨海側建牆，銜接大樓東側及北側建牆，再銜接東3、4碼頭圍建牆，側面為界，續延中正路、東海街至國造船廠（原臺灣中國堤之北端與管制線交接處，以內水陸域（不含臺船基隆總廠區）。</p> <p>備註： (1) 基港大樓-旅運大樓1~2樓室內管制空間請詳附圖。 (2) 基港大樓3~5樓屬港務公司辦公空間，非屬港務警察檢查管制範圍。</p>	<p>1. 配合管制區範圍附圖增加，進行編號。</p> <p>2. 勘誤圖示： 原管制區界限範圍圖示說明包含航管中心(VTS)航管公室，惟圖示部分在區外，爰將該中心辦公區界限內。</p>

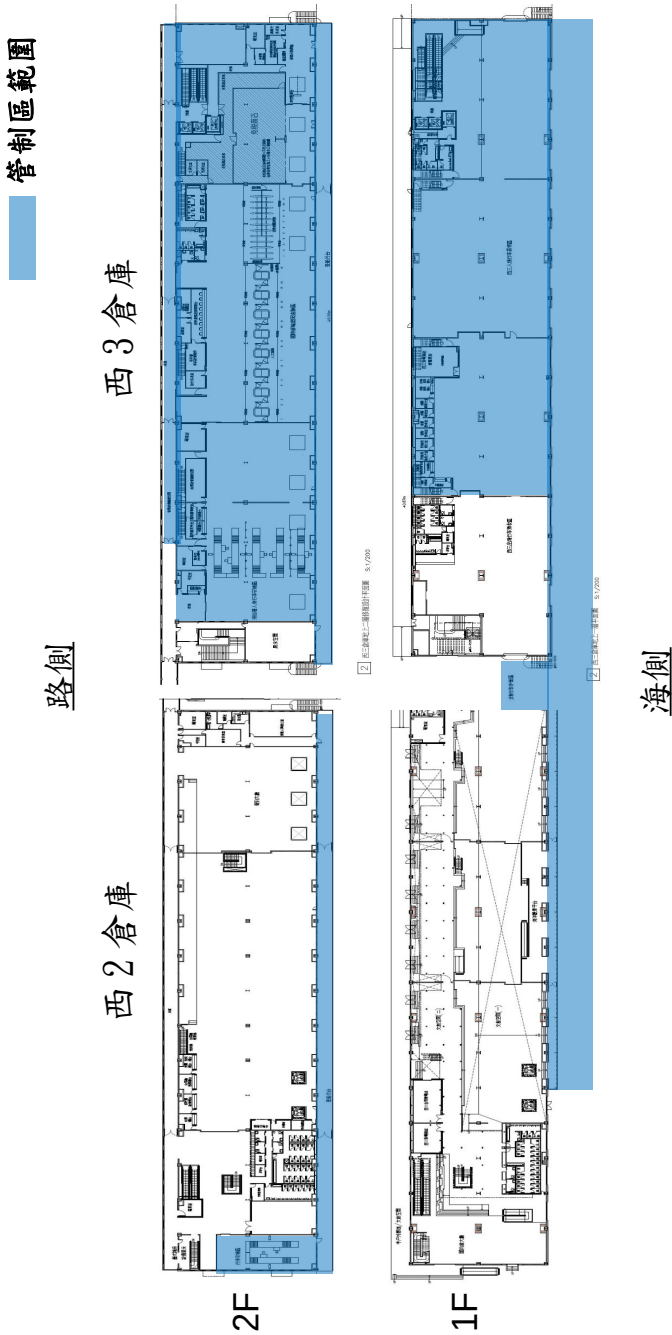
基隆港管制區範圍修正對照表

管制區名稱	地址	修正管制區範圍	原管制區範圍	說明
基隆港	基隆市	西：以海洋廣場西側（不含海 域上方土地改良物）連接小艇 碼頭及西1A、1B碼頭欄杆， 續沿海側2.5公尺接西2碼頭 臨海側2.5公尺接西2碼頭再 續接該中心南側建築牆西側建牆線 （不含西2及西3倉庫間空地） 至西4崗哨管制圍牆，續接西 二、三景觀工程圍牆，續接西 西三停車場東側圍牆，連接西 6崗哨及北側圍牆，連接中山 二路36巷斜向通道圍牆並沿 港區圍牆至西33號碼頭水陸 貨櫃集散站）。	西：以海洋廣場西側（不含海 域上方土地改良物）連接小艇 碼頭及西1A、1B碼頭欄杆， 續沿海側2.5公尺再續接該中心 南側建築牆西側建牆線至西4崗哨 管制圍牆，續接西三停車場東 側圍牆，續接中山二路36巷斜 向通道圍牆並沿港區圍牆至西 33號碼頭水陸港口貨櫃集散站）。	1. 配合西二、三景觀 工程需要，區隔該工 程工程區。 2. 明確說明西岸旅客 中心室內管制空間， 區隔該中心招商管 制區域與旅客通 關區域。 3. 因應基隆港緊鄰市 區特性，時有公務單 位（例如：海洋委員 會海巡署、國防部海 軍司令部、基隆市政 府等）因辦理親睦 鄰活動或演習/練習 使用西4~6碼頭管 制區，為兼顧活動與 管制需求，在特定時 段得暫行架設活動圍 欄之方式與既有管 制範圍進行區隔至 活動結束為止。
		備註： (1) 西岸旅客中心1~2樓室內 管制空間，請詳附圖2。 (2) 西4~6碼頭區因應睦活 動需要，在特定時段得暫 設為非管制區，詳附圖3。	南：忠一路基隆海洋廣場下面 及欄杆面海水域（不含陸上區 域）。 北：港口及東、西防波堤以內 水域。	不修正

附圖 1 基港大樓 - 旅運大樓（東 2- 東 4 碼頭）室內管制範圍



附圖 2 西岸旅客中心（西 2- 西 3 碼頭）室內管制範圍



附圖3 西4-西6碼頭敦睦活動期間非管制範圍

